



OKRESNÝ
ÚRAD
PREŠOV

Vyvesené dňa 31. 05. 2024

Zvesené dňa

Odbor cestnej dopravy a pozemných komunikácií
Námestie mieru 3, 080 01 Prešov

Číslo: OU-PO-OCDPK-2024/018814-09

Prešov 30.05.2024

Verejná vyhláška

STAVEBNÉ POVOLENIE

Navrhovateľ – Prešovský samosprávny kraj, Námestie mieru 2, 080 01 Prešov zastúpený organizáciou Správa a údržba ciest Prešovského samosprávneho kraja, Jesenná 14, 080 01 Prešov (ďalej len „stavebník“) podal dňa 05.01.2023 na Okresnom úrade Prešov, odbore cestnej dopravy a pozemných komunikácií, Nám. mieru 3, 080 01 Prešov, žiadosť na vydanie stavebného povolenia pre inžiniersku stavbu „Modernizácia cesty v úseku III/3445 Prešov – Petrovany, úprava PD“ stavebné objekty: SO 01.1 Rekonštrukcia cesty III/3445 (III/068010), úsek Prešov – SSÚD NDS, SO 01.2 Rekonštrukcia cesty III/3445 (III/068010), úsek SSÚD NDS - Petrovany, SO 02.1 Rekonštrukcia mostného objektu 3445-002 (068010-002), SO 02.2 Oprava rímsy na moste v km 3,620 vpravo, SO 03 Rekonštrukcia priepustov, SO 04 Výstavba okružnej križovatky, SO 05 Úprava vedenia telekomunikačných káblov, SO 06 Verejné osvetlenie priechodov pre chodcov“ na pozemku parcela KN-C č. 3641/1, kat. územia Solivar, parcela KN-C č. 1584, kat. územia Záborské, parcelách KN-C č. 419, 538/1, 538/14, 538/16, 538/17, 538/20, 538/21, 538/23, 552/2, 1395, 1941/22, 1941/24, 1941/25, 1941/26, 1941/27, 1941/28, 1941/29, 1941/30, 1941/31, 1941/32, 1941/33, 1941/34, 1941/35, 1941/36, 1941/37, 1941/38, 1941/39, 1941/40, 1941/41, 1941/42, 1941/43, 1941/44, 1941/45, 1941/46, 1941/47, 1941/48, 1941/49, 1941/50, 1941/51, 1941/52, 1941/53, 1941/54, 1941/55, 1941/56, 1941/57, 1941/60, 1941/61, 1941/62, 1941/63, 1941/64, 1941/65, 1941/66, 1941/67, 1941/68, 1941/69, 1941/70, 1941/71, 1941/72, 1941/73, 1941/74, 1941/75, 1941/76, 1945/3, 1945/4, 1945/5, 1945/6, 1945/7, 1945/8, 1946/2, 1946/3, 1946/4, 1947/5, 1947/6, 1947/7, 1947/8, 1947/9, 1947/10, 1947/11, 1947/18, 1947/19, 1947/20, 1947/21, 1947/22, 1947/23, 1947/24, 1947/25, 1947/26, 1947/27, 1947/28, 1947/29, 1947/30, 1947/31, 1947/32, 1947/33, 1947/34, 1947/35, 1947/36, 1947/37, 1947/38, 1947/39, 1947/40, 1947/41, 1947/42, 1947/43, 1947/44, 1947/45, 1947/46, 1947/47, 1947/48, 1947/49, 1947/50, 1947/51, 1947/52, 1947/51, 1947/52, 1947/53, 1947/54, 1947/55, 1947/56, 1947/57, 1947/58, 1947/59, 1947/60, 1947/61, 1947/62, 1947/63, 1947/64, 1947/65, 1947/66, 1947/67, 1948/2, 1949/3, 1951/104, 1951/105, 1986/73, 1986/74, 1986/75, 1986/76, 1986/77, 1986/78, 1986/79, 1986/80, 1986/105, 1986/106, 1986/107, 1986/108, 1986/109, 1986/110, 1986/111, 1986/112, 1986/114, 1986/115, 1989/40, 1989/42, 1993/13, 1993/14, 1993/20, 1993/21, 1993/22, 1993/23, 1994/8, 1994/9, 1994/10, 1994/11, 1997/3, 1997/4, 1997/5, 1999/5, 1999/6, 1999/7, 2000/8, 2000/9, 2001/2, 2043/31, 2043/52, 2043/59, 2043/131, 2043/141 a parcelách č. KN-E 1777, 1778, 1801/1, 1822/1, 1831, kat. územia Petrovany, parcelách č. KN-C 2850/8, 2851/1 a parcelách č. KN-E 79, 2851/2, 2883 kat. územia Močarmany (ďalej len „inžinierska stavba“).

Okresný úrad Prešov, odbor cestnej dopravy a pozemných komunikácií, ako príslušný orgán štátnej správy na úseku cestnej dopravy a pozemných komunikácií podľa ustanovenia § 2 ods. 3 zákona NR SR č. 180/2013 Z. z. o organizácii miestnej štátnej správy a o zmene a doplnení niektorých zákonov, príslušný konať ako špeciálny stavebný úrad pre cesty II. a III. triedy podľa ustanovenia § 3a ods. 3 zákona č. 135/1961 Zb. o pozemných komunikáciách (cestný zákon) v znení neskorších predpisov a podľa ustanovenia § 120 ods. 1 zákona č. 50/1976 Zb. o územnom plánovaní a stavebnom poriadku (stavebný zákon) v znení neskorších predpisov (ďalej len „stavebný zákon“), konajúc ako príslušný správny orgán podľa ustanovení § 5 a § 46 zákona č. 71/1967 Zb. o správnom konaní (správny poriadok) v znení neskorších predpisov (ďalej len „správny poriadok“) v súlade s ustanovením § 16 ods. 1 cestného zákona, po preskúmaní návrhu podľa ustanovení § 62 ods. 1 a 3 stavebného zákona rozhodol takto:

Inžinierska stavba pre stavebníka sa **p o v o ľ u j e**.

Údaje o stavbe:

1. Stavebník: Prešovský samosprávny kraj, Námestie mieru 2, 080 01 Prešov
zastúpený Správa a údržba ciest PSK, Jesenná 14, 080 05 Prešov
2. Názov stavby: „Modernizácia cesty v úseku III/3445 Prešov – Petrovany, úprava PD“
3. Členenie stavby: SO 01.1 Rekonštrukcia cesty III/3445 (III/068010), úsek Prešov – SSÚD NDS
SO 01.2 Rekonštrukcia cesty III/3445 (III/068010), úsek SSÚD NDS Petrovany
SO 02.1 Rekonštrukcia mostného objektu 3445-002 (068010-002)
SO 02.2 Oprava rímsy na moste v km 3,620 vpravo
SO 03 Rekonštrukcia priepustov
SO 04 Výstavba okružnej križovatky
SO 05 Úprava vedenia telekomunikačných káblov
SO 06 Verejné osvetlenie priechodov pre chodcov
4. Projektant stavby: Valbek s r.o., stredisko Košice, Rozvojová 2, 040 11 Košice, IČO: 36612642.
5. Zhotoviteľ stavby: určený vo výberovom konaní
6. Rozpočtový náklad stavby: 2 361 649,20 €
7. Termín ukončenia stavby: 12/2025.

Námietky účastníkov konania a dotknutých orgánov:

1. Námietku voči stavebnému povoleniu predložila spoločnosť **Lidl Slovenská republika, v.o.s.**, listom zo dňa 04.06.2020 v nasledovnom znení: „*Vaším listom značka JSKE-Z-20-04-050, zo dňa 22.4.2020 ste nás požiadali o vyjadrenie ku dokumentácii stavby „Modernizácia cesty III/3445 v úseku Prešov-Petrovany, úprava PD“ v stupni DRS. Nakoľko uvažovaná modernizácia, ktorá je predmetom predloženej dokumentácie, môže mať za následok obmedzenie plynulosti zásobovania nášeho Logistického centra a priložená dokumentácia neobsahuje informácie o časových a technických súvislostiach plánovanej modernizácie s jednostupňovou dokumentáciou stavby „Modernizácia cesty III/3445 v úseku Prešov-Petrovany, úprava PD“ v stupni DRS nesúhlasíme. Požadujeme doplniť podrobný časový harmonogram prác s informáciami o jednotlivých etapách stavebných úprav, prác ako aj riešenie úpravy dopravy počas týchto etáp vrátane dočasného dopravného značenia, tak aby bolo zrejmé ako modernizácia ovplyvní zásobovanie nášeho Logistického centra. Jedná sa nám najmä o objekt SO 01.1, od diaľničného privádzača po kruhovú križovatku vrátane nej Po doplnení a opätovnom zaslaní sa môžeme opäť vyjadriť.“*

Rozhodnutie o námietkach účastníkov konania a dotknutých orgánov:

1. Námietke spoločnosti Lidl Slovenská republika, v.o.s., špeciálny stavebný úrad **nevyhovet**, pretože predmetné požiadavky budú posudzované v rámci vydania povolení na zvláštne užívanie cesty, čiastočnú resp. úplnú uzávierku cesty a určenia dočasného dopravného značenia príslušným cestným správnym orgánom podľa ustanovení cestného zákona v súlade s projektovou dokumentáciou dočasného dopravného značenia odsúhlaseného dopravným inšpektorátom a harmonogramom stavebných prác pred realizáciou stavby.

Pre uskutočnenie stavby sa určujú tieto záväzné podmienky:

1. Inžinierska stavba bude uskutočnená podľa dokumentácie overenej špeciálnym stavebným úradom v stavebnom konaní, ktorá je súčasťou tohto rozhodnutia. Ďalšie zmeny v projektovej dokumentácii inžinierskej stavby sa nesmú uskutočňovať bez predchádzajúceho povolenia špeciálneho stavebného úradu.
2. Stavebník je povinný pri uskutočňovaní inžinierskej stavby postupovať v súlade podmienkami rozhodnutia o umiestnení stavby č. SÚ/6965/120515/2021-Mk zo dňa 09.08.2021 a v súlade s podmienkami tohto stavebného povolenia.
3. Stavebník zabezpečí vytýčenie priestorovej polohy inžinierskej stavby podľa projektovej dokumentácie oprávnenou právnickou alebo fyzickou osobou a písomný doklad o vytýčení inžinierskej stavby predloží ku kolaudačnému konaniu.
4. Pri uskutočnení inžinierskej stavby je nutné dodržiavať platné všeobecne záväzné právne predpisy týkajúce sa bezpečnosti práce a technických zariadení a dbať na ochranu zdravia osôb na stavenisku.
5. Pri inžinierskej stavbe a jej uskutočňovaní musia byť dodržané všeobecne záväzné právne predpisy, ustanovenia stavebného zákona a s ním súvisiacich právnych predpisov, ktorými sa stanovujú všeobecné technické požiadavky na výstavbu, ochrana verejných záujmov, ako aj príslušné technické normy. Všetky vykonané práce musia svojou kvalitou zodpovedať príslušným STN a rezortným technickým predpisom.
6. Stavebník je povinný dbať aby uskutočňovaním inžinierskej stavby nedošlo k spôsobeniu škôd na cudzích nehnuteľnostiach a majetku. V opačnom prípade stavebník je povinný uhradiť spôsobené škody.
7. Stavebník je povinný pred začatím stavebných prác vykonať presné vytýčenie podzemných vedení. Výkopové práce realizovať podľa podmienok stanovených vo vyjadreniach správcov jednotlivých vedení k predmetnej inžinierskej stavbe.
8. Stavebník oznámi zhotoviteľa inžinierskej stavby špeciálnemu stavebnému úradu písomne do 15 dní po ukončení výberového konania.
9. Inžinierska stavba bude ukončená **v lehote do 31.12.2026.**
10. Vedenie uskutočňovania inžinierskej stavby musí vykonávať iba fyzická osoba, ktorá má požadovanú odbornú kvalifikáciu a zdravotnú spôsobilosť podľa ustanovenia § 43g stavebného zákona.
11. Stavebník je povinný na viditeľnom mieste označiť inžiniersku stavbu štítkom „Stavba povolená“. Na štítku musí byť uvedené, ktorý orgán, kedy a pod akým číslom inžiniersku stavbu povolil.
12. Stavebník je povinný špeciálnemu stavebnému úradu písomne oznámiť termín začatia stavebných prác ešte pred ich začatím.
13. Skladovanie stavebného materiálu je stavebník povinný riešiť len v určenom obvode staveniska podľa ustanovení § 43i ods. 1 a 2 stavebného zákona.

14. Stavebník je povinný zabezpečiť stavenisko podľa ustanovenia § 43i ods. 3 stavebného zákona.
15. Stavba sa môže užívať iba na základe kolaudačného rozhodnutia, ktoré na písomný návrh stavebníka vydá príslušný špeciálny stavebný úrad pre inžinierske stavby – cesty.
16. Stavebník je povinný po uplynutí predpísanej lehoty od doručenia tohto rozhodnutia dať si vyznačiť jeho právoplatnosť na tunajšom špeciálnom stavebnom úrade.
17. Majetkovoprávne usporiadanie všetkých pozemkov inžinierskej stavby vykonať do podania žiadosti o vydanie kolaudačného rozhodnutia.
18. Stavebník je povinný oznámiť každý archeologický nález Krajskému pamiatkovému úradu Prešov a urobiť všetky nevyhnutné opatrenia, aby sa nález nepoškodil alebo nezničil. Stavebník je povinný dodržať všetky podmienky rozhodnutia **Pamiatkového úradu Prešov** pod č. KPUPO-2020/8870-02/30609/UI zo dňa 27.04.2020: „*Krajský pamiatkový úrad Prešov podľa § 11 ods. 2 písm. d) zákona číslo 49/2002 Z. z. o ochrane pamiatkového fondu v znení neskorších predpisov (ďalej len „pamiatkový zákon“) vecne a podľa § 9 ods. 5 pamiatkového zákona miestne príslušný správny orgán na úseku ochrany pamiatkového fondu, archeologických nálezov a archeologických nálezísk vydáva toto záväzné stanovisko: Krajský pamiatkový úrad Prešov (ďalej aj „KPÚ Prešov“ alebo „tunajší úrad“) podľa § 30 ods. 4 a § 41 ods. 4 pamiatkového zákona a § 140b zákona č. 50/1976 Zb. o územnom plánovaní a stavebnom poriadku (stavebný zákon) v znení neskorších predpisov súhlasí s predloženou projektovou dokumentáciou v stupni DRS „Modernizácia cesty III/3445 v úseku Prešov - Petrovany, úprava PD“, vyhotovenej Valbek, s. r. o., Košice, ktorá sa má uskutočniť na pozemkoch k. ú. Solivar, Záborské, Petrovany a Močarmany s nasledujúcimi podmienkami: Stavebník je povinný v zmysle § 40 pamiatkového zákona a § 127 zákona č. 50/1976 Zb. o územnom plánovaní a stavebnom poriadku v znení neskorších predpisov oznámiť každý archeologický nález Krajskému pamiatkovému úradu Prešov a urobiť nevyhnutné opatrenia, aby sa nález nepoškodil alebo nezničil. Začiatok zemných prác stavebník ohlási v predstihu 3 pracovných dní Krajskému pamiatkovému úradu Prešov. Odôvodnenie: Valbek, s. r. o., Košice listom č. JSKE-Z-20-04-032 zo dňa 22.04.2020 požiadala tunajší úrad o vyjadrenie k predloženej PD stavby „Modernizácia cesty III/3445 v úseku Prešov - Petrovany, úprava PD“. Riešený úsek prechádza územím historických jadier obce Petrovany, ako aj jej miestnej časti Močarmany. V katastrálnom území týchto častí sú evidované aj viaceré archeologické náleziská. Realizáciou jestvujúcej komunikácie však už v minulosti došlo k výraznejším zásahom do terénu. Dokumentujú to aj zrealizované geologické vrty. Tunajší úrad tak konštatuje, že pri uskutočnení navrhovanej stavby je len malá pravdepodobnosť ohrozenia archeologických nálezov. Stavba je zároveň trasovaná v bezprostrednom kontakte evidovaných národných kultúrnych pamiatok - Rímskokatolíckeho Kostola Všetkých Svätých a Kaštiela s areálom. Stavba však priamo nezasahuje do areálov týchto evidovaných pamiatok. S ohľadom na polohu a charakter stavby, tunajší úrad tak vo výrokovvej časti tohto stanoviska zahrnul tak len zákonnú podmienku postupu v prípade nájdania nepredvídaného nálezu, ako aj ohlásenia začiatku zemných prác z dôvodu monitoringu. V zmysle § 44a pamiatkového zákona záväzné stanovisko po uplynutí troch rokov od jeho vydania stráca platnosť, ak nedošlo k jeho použitiu na účel, na ktorý je určený. Toto záväzné stanovisko v zmysle § 140b stavebného zákona nahrádza stanovisko pre nasledujúce konanie príslušného stavebného úradu.“*
19. Stavebník je povinný dodržať všetky podmienky stanovené vo vyjadrení **Slovenský pozemkový fond**, pod č. SPF80974/2023/750-003 zo dňa 30.01.2023: „*Vzhľadom k tomu, že uvedenou stavbou sú dotknuté pozemky SPF, bolo vydané stanovisko pod č. SPFS38700/2020/402, SPFZ155829/2020 dňa 9.11.2020. Šetrením doručeného oznámenia bolo zistené, že stavbou sú dotknuté aj ďalšie pozemky v správe a nakladaní SPF (ďalej len „pozemok SPF“). Upovedomujeme Vás, že SPF zastupuje osoby, ktoré majú*

vlastnícke alebo iné práva k pozemkom a stavbám na nich vrátane susediacich pozemkov a stavieb, ak ich vlastnícke alebo iné práva k týmto pozemkom a stavbám môžu byť konaním priamo dotknuté, podľa zákona č. 330/1991 Zb. o pozemkových úpravách, usporiadaní pozemkového vlastníctva, pozemkových úradoch, pozemkovom fonde a o pozemkových spoločenstvách v znení neskorších predpisov a zákona č. 180/1995 Z. z. o niektorých opatreniach na usporiadanie vlastníctva k pozemkom v znení neskorších predpisov. V prípade ak budú dotknuté aj ďalšie pozemky v správe a nakladaní SPF, ktoré neboli zahrnuté v stanovisku fondu pod č. SPFS38700/2020/402, SPFZ155829/2020, trváme na tom, aby boli majetkovoprávne usporiadané najneskôr do vydania kolaudačného rozhodnutia v zmysle uvedeného stanoviska.“

20. Stavebník je povinný dodržať všetky podmienky stanovené vo vyjadrení **CHEMAKO spol. s r.o.**, zo dňa 12.05.2020: „K návrhu projektu na modernizáciu cesty nemáme pripomienky. V prípade, že niektorá časť cesty, resp. autobusová zastávka bude riešená tak, že si bude vyžadovať zásah do časti pozemku, ktorý je vo vlastníctve spoločnosti **CHEMAKO spol. s r.o.**, budeme musieť riešiť majetkovoprávne vzťahy.“
21. Stavebník je povinný dodržať všetky podmienky stanovené vo vyjadrení **VEDOS s.r.o.** zo dňa 10.07.2020: „Súhlasíme s rekonštrukciou cesty č. III/3445 za podmienky riešenia úpravy cestných priekop po oboch stranách cesty tak, aby kapacitne dostatočne vyhovovali odtoku zrážkových vôd z jednotlivých areálov a samotnej cesty č. III/3445 Prešov - Petrovany v celom úseku cesty vedúcej popri priemyselnom parku a tam sídliačich prevádzkach.“
22. Stavebník je povinný dodržať časť podmienok stanovených vo vyjadrení **Lidl Slovenská republika, v.o.s.**, zo dňa 04.06.2020: „Vaším listom značka JSKE-Z-20-04-050, zo dňa 22.4.2020 ste nás požiadali o vyjadrenie ku dokumentácii stavby „Modernizácia cesty III/3445 v úseku Prešov-Petrovany, úprava PD“ v stupni DRS. Nakoľko uvažovaná modernizácia, ktorá je predmetom predloženej dokumentácie, môže mať za následok obmedzenie plynulosti zásobovania nášho Logistického centra a priložená dokumentácia neobsahuje informácie o časových a technických súvislostiach plánovanej modernizácie s jednostupňovou dokumentáciou stavby „Modernizácia cesty III/3445 v úseku Prešov-Petrovany, úprava PD“ v stupni DRS nesúhlasíme. Požadujeme doplniť podrobný časový harmonogram prác s informáciami o jednotlivých etapách stavebných úprav, prác ako aj riešenie úpravy dopravy počas týchto etáp vrátane dočasného dopravného značenia, tak aby bolo zrejmé ako modernizácia ovplyvní zásobovanie nášho Logistického centra. Jedná sa nám najmä o objekt SO 01.1, od diaľničného privádzača po kruhovú križovatku vrátane nej. Po doplnení a opätovnom zaslaní sa môžeme opäť vyjadriť. Po Vašom doplnení podkladov - zaslaním (elektronicky dňa 2.6.2020, p. Hurajt) DDZ vo formáte .pdf, prehliadnutí relevantných častí - ETAPA 12A až 12D môžeme vysloviť s navrhovaným riešením novej okružnej križovatky (cesty III/3445 a III/3446) súhlas, za podmienky, že navrhované spevnená plocha, slúžiaca na dopravu počas jednotlivých etáp prerábky križovatky musí spĺňať všetky parametre pre ťažkú nákladnú dopravu a to z hľadiska únosnosti ako aj z hľadiska smerových a výškových parametrov (polomery), pretože naši dodávatelia obsluhujú Logistické centrum Lidl kamióňmi s návesmi.“ **Podmienkam, vo veci nesúhlasu spoločnosti Lidl Slovenská republika, v.o.s., kde požaduje doplniť podrobný časový harmonogram prác s informáciami o jednotlivých etapách stavebných úprav, prác ako aj riešenie úpravy dopravy počas týchto etáp vrátane dočasného dopravného značenia, tak aby bolo zrejmé ako modernizácia ovplyvní zásobovanie Logistického centra v rámci realizácie stavebného objekt SO 01.1 (od diaľničného privádzača po kruhovú križovatku vrátane nej) špeciálny stavebný úrad nevyhovet.**
23. Stavebník je povinný dodržať všetky podmienky stanovené vo vyjadrení **KR PZ Prešov, krajský dopravný inšpektorát**, pod č. KRPZ-PO-KDI-25-148/2020 zo dňa 29.06.2020: „Krajský dopravný inšpektorát KR PZ v Prešove (ďalej len „KDI Prešov“) obdržal Vašu žiadosť o zaujatie stanoviska k projektovej dokumentácii stavebnej akcie „Modernizácia

cesty III/3445 v úseku Prešov - Petrovany, úprava PD“ a ako dotknutý orgán podľa § 2 ods. 1 písm. j) zákona NR SR č. 171/1993 Z. z. o Policajnom zbore, v súlade s § 11 zákona č. 575/2001 Z. z. o organizácii činnosti vlády a organizácii ústrednej štátnej správy vydáva v zmysle § 140b zákona č. 50/1976 Zb. o územnom plánovaní a stavebnom poriadku (stavebný zákon) v znení neskorších predpisov nasledovné stanovisko: Po posúdení predloženej projektovej dokumentácie stavby (03/2020) v stupni DRS, z hľadiska nami sledovaných záujmov, ktorými sú bezpečnosť a plynulosť cestnej premávky, KDI Prešov súhlasí so stavebno-technickým riešením predmetnej stavby podľa dokumentácie vrátane návrhu trvalého dopravného značenia a dopravného zariadenia (ďalej len „TDZ“) a dočasného dopravného značenia a dopravných zariadení (ďalej len „DDZ“), za podmienok uvedených v sprievodnej správe a technickej správe projektovej dokumentácie a za podmienok: trvalé dopravné značenie - vo všeobecnosti, s poukázaním na § 30 ods. 5 vyhlášky č. 30/2020 Z. z. o dopravnom značení, zvislé aj vodorovné TDZ stavby musí byť zrealizované v súlade s touto vyhláškou, nie podľa neplatnej časti vyhlášky č. 9/2009 Z. z., ktorou sa vykonáva zákon o cestnej premávke a o zmene a doplnení niektorých zákonov, t. j. vyobrazenie navrhovaných TDZ vrátane symbolov použitých na nich musia zodpovedať vyobrazeniu a významu podľa prílohy č. 2 vyhlášky č. 30/2020 Z. z.,; Dočasné dopravné značenie a dopravné zariadenia - všetky vjazdy na rekonštruovaný úsek cesty sú v jednotlivých etapách zaslepené dopravnými zariadeniami Z 2a Zábrana na označenie uzávierky s výstražnými svetlami a značkou B 1 Zákaz vjazdu pre všetky vozidlá, pričom takéto riešenie považujeme za nevhodné a odporúčame dopravu v týchto miestach riadiť pomocou regulovčiek; - situáciu v etape 4B pred pracovným miestom v smere Drienov upraviť analogicky ako v etape 4A (chýbajúca IS 15 i CSS, nezmyselne navrhnutá Z 2b + C 6a); - v etape 6 na značkách IP 30 Zmena miestnej úpravy uviesť text zodpovedajúci situácii v súvislosti s realizovanou uzávierkou; - v etape 10A doplniť za križovatku Záborské v smere Drienov značku B 3la Najvyššia dovolená rýchlosť („50“), identicky ako v etape 10B; - v etape 11B, v prípade že doprava okolo pracovného miesta nebude riadená pomocou CSS, je potrebné doplniť dvojicu značiek P 10 Prednosť protiídúcich vozidiel a P 11 Prednosť pred protiídúcimi vozidlami; - v etape 12A nie je zrejмый spôsob obchádzania vytvoreného ostrovčeka v smere Petrovany - Prešov a naopak, preto je potrebné doplniť vodorovné DDZ oddelujúce protismerné jazdné pruhy alebo spôsob obojsmerného obchádzania ostrovčeka; - v etapách 4A, 4B, 12B až 12D na značkách IP 30 Zmena miestnej úpravy s textom „POZOR, ZMENA ORGANIZÁCIE DOPRAVY“ uviesť správny symbol výstražnej značky, t. j. A 34 Iné nebezpečenstvo, nie A 19 Práca. Pracovnú činnosť v súvislosti s predmetnou stavbou je možné vykonať až po vydaní povolenia na zvláštne užívanie komunikácie, povolenia na uzávierku a určenia použitia DDZ a TDZ. O povolenie na zvláštne užívanie pozemnej komunikácie, uzávierku ako aj o určenie použitia dopravného značenia pre predmetnú akciu je potrebné požiadať príslušný cestný správny orgán v zmysle zákona č. 135/1961 Zb. o pozemných komunikáciách (cestný zákon) v znení neskorších predpisov. Stanovisko k zvláštnemu užívaniu a čiastočnej uzávierke vydá KDI Prešov cestnému správnomu orgánu v súlade s cestným zákonom. Predmetné DDZ je potrebné umiestniť s rešpektovaním jestvujúceho trvalého dopravného značenia tak, aby nenastal významový nesúlady, ktorý by bol v rozpore s Vyhláškou MV SR č. 30/2009 Z. z. o dopravnom značení, platnými technickými normami a predpismi. DDZ je potrebné udržiavať neustále v náležitej čistote s dôrazom na jeho čitateľnosť, viditeľnosť a zrozumiteľnosť. KDI Prešov si vyhradzuje možnosť stanoviť dodatočné podmienky alebo uložené zmeniť, ak si to vyžiada zlepšenie bezpečnosti a plynulosti cestnej premávky, ako aj v prípade verejného záujmu. Realizátor stavby je povinný dodržať podmienky stanovené v projektovej dokumentácii DDZ. Počas realizácie stavebných prác, pri ktorých bude obmedzená premávka na dotknutom úseku cesty v súvislosti s predmetnou stavebnou akciou, je realizátor stavby povinný mať pri sebe projektovú dokumentáciu DDZ odsúhlasenú KDI Prešov, na základe ktorej môže byť vykonaná kontrola osadenia DDZ zo strany Policajného zboru SR alebo cestného správneho

orgánu. Toto stanovisko nenahrádza stanoviská a rozhodnutia ostatných orgánov štátnej správy a územnej samosprávy.“

24. Stavebník je povinný dodržať všetky podmienky stanovené vo vyjadrení **Východoslovenskej vodárenskej spoločnosti, a. s. závod Prešov**, pod č. 47963/2020/O zo dňa 05.05.2020: „Listom doručeným nášmu závodu zo dňa 24.04.2020 nás žiadate o opakované vyjadrenie k PD rekonštrukcii úseku cesty tretej triedy č. III/3445 Prešov - Petrovany. Dôvodom opätovného zaslania žiadosti je vypršanie platnosti predchádzajúceho vyjadrenia č. 68542/2016/0 zo dňa 27.07.2016. Hlavným dôvodom rekonštrukcie je nevyhovujúci stav vozovky pre súčasné zaťaženie a nárast intenzity dopravy. Predmetný úsek začína od križovatky s cestou III/3446 po koniec obce Petrovany (časť Močarmany). Súčasťou rekonštrukcie je aj prestavba stykovej križovatky ciest III/3445 a III/3446 na malú okružnú križovatku. Objektová skladba : SO 01.1 - Rekonštrukcia cesty III/3445 (III/068010), úsek Prešov - SSUD NDS, SO 01.1 - Rekonštrukcia cesty III/3445 (III/068010), SSÚD NDS – Petrovany, SO 02.1 - Rekonštrukcia mostného objektu 3445-002 (068010 - 002), SO 02.2 - Oprava rímsy na moste v km 3,620 vpravo, SO 03 - Rekonštrukcia priepustov, SO 04 - Výstavba okružnej križovatky, SO 05 - Úprava vedenia telekomunikačných káblov, SO 06 - Verejné osvetlenie prechodov pre chodcov. Cesta III/3445 je cesta III. triedy v okrese Prešov, ktorá pripája obce Petrovany a Drienov na cestnú sieť vyššej triedy. Začína sa v napojení na diaľnicu DI a končí v napojení na cestu I/20 pri obci Lemešany. Jedná sa o rekonštrukciu cesty tretej triedy č. III/3445 (068010) v úseku od križovatky s cestou III/3446 po koniec obce Petrovany (časť Močarmany) v celkovej dĺžke 4 936.34m a prestavbu stykovej križovatky ciest III/3443 a III/3446 na malú okružnú križovatku. Na danom úseku cesty je množstvo porúch vozovky, ktoré poukazujú na jej nedostatočnú únosnosť. V lokalite Petrovany - Záborské došlo k výstavbe priemyselných parkov a k spusteniu prevádzok novovybudovaných firiem (logistických centier), čím došlo k nárastu intenzít dopravy, predovšetkým ťažkých nákladných vozidiel. Skladba existujúcej konštrukcie vozovky nevyhovuje pre súčasné zaťaženie, čo bolo overené meraním únosnosti vozovky systémom KUAB. Na základe vyhodnotenia výsledkov merania vzhľadom na zistenú skladbu vozovky pomocou jadrových vrtov, je potrebné zosilnenie asfaltobetónových vrstiev takmer v celom úseku, aby sa zaistila ďalšia životnosť vozovky. V nevyhovujúcom stave je aj klenbový most č. 3445-002 a existujúce priepusty v telese cesty. Z dôvodu výstavby a prevádzky priemyselných areálov došlo aj k výstavbe úrovňových križovatiek a nárokom na obslužnosť územia verejnou hromadnou dopravou. Pri výstavbe jednotlivých križovatiek nebola zohľadnená ich vzájomná previazanosť a dostatočné rozšírenie vozovky. Pre zaistenie obslužnosti územia hromadnou dopravou boli zriadené autobusové zastávky bez zastávkových zálivov, nástupíšť a nadväzujúcich komunikácií pre peších. Vo veľmi zlom stave po pokládke plynovodu je najmä vozovka v južnej časti obce Petrovany, t.j. na konci úseku, kde sú veľké nerovnosti v dôsledku sadania pozdĺžneho prekopu cesty. Stavba má odstrániť nevyhovujúci stav vozovky, mosta a odvodňovacích zariadení, čím sa zaistí funkčnosť cesty a zlepši bezpečnosť účastníkov premávky. Odvodnenie vozovky je zabezpečené jej pozdĺžnym a priečnym sklonom do otvorených priekop resp. do okolitého terénu. Odvodnenie pláne existujúcej vozovky sa predpokladá vyvedením do svahu. Odvodnenie pláne v mieste rozšírenia vozovky pre autobusové pruhy pri priemyselných parkoch bude zabezpečené trativodmi, respektíve hĺbkovými trativodmi. Jestvujúce otvorené priekopy budú prečistené. V intraviláne v úsekoch s priliehajúcim chodníkom budú zrážkové vody odvádzané prostredníctvom uličných vpustov do existujúcej obecnej dažďovej kanalizácie. V záujmovej oblasti sú trasované potrubia verejného vodovodu LT DN100mm a HDPE DN100mm v správe VVS, a.s. Košice, závod Prešov. S technickým riešením spracovanej DRS stavby „III/3445 Prešov - Petrovany“ súhlasíme a pri realizácii stavby je potrebné rešpektovať nasledovné : 1. V zmysle Zákona č. 442/2002 Z. z. § 27 ods.4 každý kto vykonáva opravy, rekonštrukcie, terénne úpravy a iné stavebné práce, ktoré môžu mať vplyv na zariadenia verejného vodovodu alebo verejnej kanalizácie, je povinný po dohode s

prevádzkovateľom vykonať neodkladne na svoje náklady prispôsobenie poklopov, vstupov do šachiet, zosúvadlových uzáverov a iných objektov a zariadení verejného vodovodu alebo verejnej kanalizácie novému stavu, t.j. prispôbiť ich výšku novej nivelete. 2. Inžinierske siete žiadame rešpektovať v zmysle Zákona č. 442/2002 Z. z. o verejných vodovodoch a verejných kanalizáciách. Podľa § 19 ods.2 sú ochranné pásma verejných vodovodov a verejných kanalizácií nasledovne vymedzené vodorovnou vzdialenosťou od vonkajšieho pôdorysného okraja vodovodného alebo kanalizačného potrubia na obidve strany a to 1,5 m pri verejnom vodovode a verejnej kanalizácii do priemeru 500 mm vrátane. 3. Nad potrubím a v jeho ochrannom pásme je zakázané: vykonávať zemné práce, umiestňovať stavby, konštrukcie alebo iné podobné zariadenia alebo vykonávať činnosti, ktoré obmedzujú prístup k verejnému vodovodu alebo verejnej kanalizácii alebo, ktoré by mohli ohroziť technický stav, vysádzať trvalé porasty, umiestňovať skládky a vykonávať terénne úpravy. 4. Upozorňujeme investora, že v prípade ak pred vypracovaním projektovej dokumentácie nebol vytyčený verejný vodovod a verejná kanalizácia, teda nebola upresnená trasa vodovodu a kanalizácie, naša spoločnosť neručí za informáciu o situovaní verejného vodovodu a kanalizácie uvedenú v predloženej projektovej dokumentácii, čo je v súlade so Stavebným zákonom č. 50/1979 Z. z. 5. Presné vytyčenie inžinierskych sietí v teréne Vám na základe objednávky zabezpečia pracovníci nášho závodu (call centrum, č. tel.: 051/7572777). K objednávke je potrebné predložiť kópiu tohto vyjadrenia spolu s farebne vyznačeným mapovým podkladom. Termín vytyčenia je potrebné dohodnúť telefonicky cestou dispečingu na č. tel. 051/7572421. V prípade, že si žiadateľ neobjedná vytyčenie IS nenesie VVS, a.s. zodpovednosť za prípadné škody na majetku investora alebo VVS. Toto vyjadrenie podlieha spoplatneniu v zmysle Zákona č. 442/2002 a v zmysle platného Cenníka „Vybrané výkony a služby vykonávané spoločnosťou VVS, a.s. Košice“. Naše vyjadrenie platí 1 rok odo dňa vydania a stráca platnosť pri zmene údajov, na základe ktorých bolo vydané.“

25. Stavebník je povinný dodržať všetky podmienky stanovené vo vyjadrení **Slovak Telekom, a.s., Bratislava**, pod č. 6612010763 zo dňa 27.04.2020: „Žiadateľ vo svojej žiadosti vyznačil záujmové územie a vyplnil všetky potrebné údaje pre vydanie vyjadrenia o existencii telekomunikačných vedení a rádiových zariadení (ďalej len Vyjadrenie). Žiadateľ zodpovedá za správnosť a úplnosť vyplnenej žiadosti a zároveň za to, že uvedené parcelné čísla zodpovedajú vyznačenému záujmovému územiu v mape zobrazenej nižšie (ďalej len polygón). Na základe Vašej žiadosti o vyjadrenie Vám Slovak Telekom, a.s. dáva nasledovné stanovisko pre vyznačené záujmové územie. Dôjde do styku so sieťami elektronických komunikácií (ďalej len SEK) spoločností Slovak Telekom, a.s. a/alebo DIGI SLOVAKIA, s.r.o.. Slovak Telekom a.s. a DIGI SLOVAKIA, s.r.o. požadujú zahrnúť do podmienok určených stavebným úradom pre vydanie rozhodnutia o umiestnení stavby alebo stavebného povolenia Všeobecné podmienky ochrany SEK, ktoré sú neoddeliteľnou súčasťou tohto stanoviska. Zároveň je stavebník povinný rešpektovať nasledovné: 1. Existujúce zariadenia sú chránené ochranným pásmom (868 zákona č. 351/2011 Z. z.) a zároveň je potrebné dodržať ustanovenie § 65 zákona č. 351/2011 Z. z. o ochrane proti rušeniu. 2. Vyjadrenie stráca platnosť uplynutím doby platnosti uvedenej vyššie vo vyjadrení, v prípade zmeny vyznačeného polygónu, dôvodu žiadosti, účelu žiadosti, v prípade ak uvedené parcelné číslo v žiadosti nezodpovedá vyznačenému polygónu alebo ak si stavebník nespĺní povinnosť podľa bodu 3. 3. Stavebník alebo ním poverená osoba je povinná v prípade ak zistil, že jeho zámer, pre ktorý podal uvedenú žiadosť je v kolízii so SEK Slovak Telekom ,a.s. a/alebo DIGI SLOVAKIA, s.r.o. alebo zasahuje do ochranného pásma týchto sietí (najneskôr pred spracovaním projektovej dokumentácie stavby), vyzvať spoločnosť Slovak Telekom, a.s. na stanovenie konkrétnych podmienok ochrany alebo preloženia SEK prostredníctvom zamestnanca spoločnosti povereného správou sietí: Danko Chovanová, danko.chovanova@telekom.sk, +421 51 7711551. 4. V zmysle § 66 ods. 7 zákona č. 351/2011 Z. z. o elektronických komunikáciách sa do projektu stavby musí zakresliť priebeh všetkých

zariadení v mieste stavby. Za splnenie tejto povinnosti zodpovedá projektant. 5. Zároveň upozorňujeme stavebníka, že v zmysle § 66 ods. 10 zákona č. 351/2011 Z. z. je potrebné uzavrieť dohodu o podmienkach prekládky telekomunikačných vedení s vlastníkom dotknutých SEK.. Bez uzavretia dohody nie je možné preložiť zrealizovať prekládku SEK.

6. Upozorňujeme žiadateľa, že v textovej časti vykonávacieho projektu musí figurovať podmienka spoločnosti Slovak Telekom, a.s. a DIGI SLOVAKIA, s.r.o. o zákaze zriaďovania skládok materiálu a zriaďovania stavebných dvorov počas výstavby na existujúcich podzemných kábloch a projektovaných trasách prekládok podzemných telekomunikačných vedení a zariadení. 7. V prípade ak na Vami definovanom území v žiadosti o vyjadrenie sa nachádza nadzemná telekomunikačná sieť, ktorá je vo vlastníctve Slovak Telekom, a.s. a/alebo DIGI SLOVAKIA, s.r.o., je potrebné zo strany žiadateľa zabezpečiť nadzemnú sieť proti poškodeniu alebo narušeniu ochranného pásma. 8. Nedodržanie vyššie uvedených podmienok ochrany zariadení je porušením povinností podľa § 68 zákona č. 351/2011 Z.z. o elektronických komunikáciách v platnom znení. 9. V prípade, že žiadateľ bude so zemnými prácami alebo činnosťou z akýchkoľvek dôvodov pokračovať po tom, ako vydané vyjadrenie stratí platnosť, je povinný zastaviť zemné práce a požiadať o nové vyjadrenie. Pred realizáciou výkopových prác je stavebník povinný požiadať o vytýčenie polohy SEK spoločností Slovak Telekom, a.s. a DIGI SLOVAKIA, s.r.o. na povrchu terénu. Vzhľadom k tomu, že na Vašom záujmovom území sa môžu nachádzať zariadenia iných prevádzkovateľov, ako sú napr. rádiové zariadenia, rádiové trasy, televízne káblové rozvody, týmto upozorňujeme žiadateľa na povinnosť vyžiadať si obdobné vyjadrenie od prevádzkovateľov týchto zariadení. 10. Vytýčenie polohy SEK spoločností Slovak Telekom a.s. a DIGI SLOVAKIA, s.r.o. na povrchu terénu vykoná Slovak Telekom, a.s. základe objednávky zadanej cez internetovú aplikáciu na stránke: <https://www.telekom.sk/vyjadrenia> Vytýčenie bude zrealizované do troch týždňov od podania objednávky. 11. Stavebník alebo ním poverená osoba je povinná bez ohľadu na vyššie uvedené body dodržať pri svojej činnosti aj Všeobecné podmienky ochrany SEK, ktoré tvoria prílohu tohto vyjadrenia. 12. Žiadateľ môže vyjadrenie použiť iba pre účel, pre ktorý mu bolo vystavené. Okrem použitia pre účel konaní podľa stavebného zákona a následnej realizácie výstavby, žiadateľ nie je oprávnený poskytnuté informácie a dáta ďalej rozširovať, prenajímať alebo využívať bez súhlasu spoločnosti Slovak Telekom, a.s. 13. Žiadateľa zároveň upozorňujeme, že v prípade ak plánuje napojiť nehnuteľnosť na verejnú elektronickú komunikačnú sieť úložným vedením, je potrebné do projektu pre územné rozhodnutie doplniť aj telekomunikačnú prípojku. 14. Poskytovateľ negarantuje geodetickú presnosť poskytnutých dát, Poskytnutie dát v elektronickej forme nezabavuje žiadateľa povinnosti požiadať o vytýčenie. 15. Prílohy k vyjadreniu: - Všeobecné podmienky ochrany SEK, Situačný výkres obsahujúci záujmové územie žiadateľa. Všeobecné podmienky ochrany SEK 1. V prípade, že zámer stavebníka, pre ktorý podal uvedenú žiadosť, je v kolízii so SEK Slovak Telekom a.s. a/alebo DIGI SLOVAKIA, s.r.o. alebo zasahuje do ochranného pásma týchto sietí, je stavebník po konzultácii so zamestnancom Slovak Telekom, a.s. povinný zabezpečiť: - Ochranu alebo preloženie sietí v zmysle konkrétnych podmienok určených zamestnancom Slovak Telekom, a.s. - Vypracovanie projektovej dokumentácie v prípade potreby premiestnenia telekomunikačného vedenia - Odsúhlasenie projektovej dokumentácie v prípade potreby premiestnenia telekomunikačného vedenia. V lokalite predmetu Vašej žiadosti je oprávnený vykonávať práce súvisiace s preložením sietí (alebo vybudovaním telekomunikačnej prípojky) iba zmluvný partner: SPOJSTAV, spol. s r.o., spojstav@spojstavke.sk, 055/7292632, 053/4411177. UPOZORNENIE: V káblovej ryhe sa môže nachádzať viac zariadení (káble, potrubia) s rôznou funkčnosťou. 2. Pri akýchkoľvek prácach, ktorými môžu byť ohrozené alebo poškodené zariadenia, je žiadateľ povinný vykonať všetky objektívne účinné ochranné opatrenia tým, že zabezpečí: - Pred začatím zemných prác vytýčenie a vyznačenie polohy zariadení priamo na povrchu terénu, - Preukázateľné oboznámenie zamestnancov, ktorí budú vykonávať zemné práce, s vytýčenou a vyznačenou polohou tohto

zariadenia a tiež s podmienkami, ktoré boli na jeho ochranu stanovené, - Upozornenie zamestnancov vykonávajúcich zemné práce na možnú polohovú odchýlku + 30 cm skutočného uloženia vedenia alebo zariadenia od vyznačenej polohy na povrchu terénu, - Upozornenie zamestnancov, aby pri prácach v miestach výskytu vedení a zariadení pracovali s najväčšou opatrnosťou a bezpodmienečne nepoužívali nevhodné náradie (napr. hĺbiace stroje), - Aby boli odkryté zariadenia riadne zabezpečené proti akémukoľvek ohrozeniu, krádeži a poškodeniu vo vzdialenosti 1,5 m na každú stranu od vyznačenej polohy zariadenia, - Zhutnenie zeminy pod káblami pred jeho zakrytím (zasypaním), - Bezodkladné oznámenie každého poškodenia zariadenia na telefónne číslo 0800123777, - Overenie výškového uloženia zariadenia ručnými sondami (z dôvodu, že spoločnosť Slovak Telekom, a.s. a DIGI SLOVAKIA, s.r.o. nezodpovedajú za zmeny priestorového uloženia zariadenia vykonané bez ich vedomia). UPOZORNENIE: V prípade, že počas výstavby je potrebné zvýšiť, alebo znížiť krytie tel. káblov je toto možné vykonať len so súhlasom povereného zamestnanca ST. 3. V prípade požiadavky napojenia lokality, resp. objektu, na VSST (verejná sieť ST) je potrebné si podať žiadosť o určenie bodu napojenia, (www.telekom.sk). 4. Žiadame dodržať platné predpisy podľa STN 73 6005 pre priestorovú úpravu vedení v plnom rozsahu.“

26. Stavebník je povinný dodržať všetky podmienky stanovené vo vyjadrení **Východoslovenskej distribučnej, a.s.**, pod č. 11192/2020 zo dňa 10.07.2020: „Našej spoločnosti bola predložená na posúdenie projektová dokumentácia (PD) umiestnenia stavby: a) Názov stavby: MODERNIZÁCIA CESTY III/3445 PREŠOV - PETROVANY, ÚPRAVA PD b) Žiadateľ (investor): Prešovský samosprávny kraj c) Miesto stavby: k.ú. Petrovany, Záborské, Solivar d) Stupeň projektu: Projekt pre stavebné povolenie a realizáciu SO 04 Výstavba okružnej križovatky Ochrana káblových vedení VSD - Z dôvodu rozširovania existujúcej komunikácie o nový násyp dôjde ku kolízii s dvojicou existujúcich VN káblov VSD typ NA2XS(F)2X 150x3 RM/25 linky 506 a NA2XS(F)2Y 150x3 RM/25 linky 207. Tieto káble bude potrebné ochrániť. Ochrany bude riešené pomocou betónových TK žľabov typ TK2ž + poklop TK2p. Káble sa pred realizáciou násypu odkopú a vložia do vyššie uvedených TK žľabov v celej dĺžke križovania s navrhovanou komunikáciou. Po vložení káblov do TK žľabu sa tieto žľaby prekryjú poklopom a znovu zasypú. Kábel budú do TK žľabu vložené tak, že 3-ica káblov linky 506 budú zoväzované a vložené do jedného TK žľabu a druhá trojica káblov linky 207 sa zoväzované vložia do druhého TK žľabu. V blízkosti existujúcich káblov je potrebné riešiť výkop len ručne. Vyjadrenie Upozorňujeme Vás, že v záujmovej oblasti, vyznačenej v zaslaných mapových podkladoch sa nachádzajú podzemné vedenia VN. Upozornenie na ochranné pásma v zmysle § 43 zákona 251/2012 Z. z: (1) Na ochranu zariadení sústavy sa zriaďujú ochranné pásma. Ochranné pásmo je priestor v bezprostrednej blízkosti zariadenia sústavy, ktorý je určený na zabezpečenie spoľahlivej a plynulej prevádzky a na zabezpečenie ochrany života a zdravia osôb a majetku. (7) Ochranné pásmo vonkajšieho podzemného elektrického vedenia je vymedzené zvislými rovinami po oboch stranách krajných káblov vedenia vo vodorovnej vzdialenosti meranej kolmo na toto vedenie od krajného kábla. Táto vzdialenosť je a) 1 m pri napätí do 110 kV vrátane vedenia riadiacej regulačnej a zabezpečovacej techniky, (8) V ochrannom pásme vonkajšieho podzemného elektrického vedenia a nad týmto vedením je okrem prípadov podľa odseku 14, zakázané a) zriaďovať stavby, konštrukcie, skládky, vysádzať trvalé porasty a používať osobitne ťažké mechanizmy, b) vykonávať bez predchádzajúceho súhlasu prevádzkovateľa elektrického vedenia zemné práce a iné činnosti, ktoré by mohli ohroziť elektrické vedenie, spoľahlivosť a bezpečnosť prevádzky, prípadne sťažiť prístup k elektrickému vedeniu. S plánovanými zemnými prácami v blízkosti podzemných vedení súhlasíme, žiadame však dodržať nasledovné podmienky. 1. Pred začatím zemných prác v prípade potreby si objednajte vytýčenie káblov zaslaním objednávky a mapového podkladu s vyznačenou záujmovou oblasťou na e-mailovú adresu: skripko_stefan@vsdas.sk, tel. 055 610 2792 - Ing. Štefan Škripko, alebo

stolicny_peter@vdsas.sk, tel. 055 610 2213 - Ing. Peter Stoličný. 2. V prípade, že bude križované naše podzemné vedenie, alebo dôjde ku súbehu plánovaného výkopu s ním, je bezpodmienečne nutné zaistiť naše vedenie proti vzniku previsu. 3. Odkryté vedenie musí byť chránené proti mechanickému poškodeniu. 4. Pri križovaní, resp. súbehu nášho vedenia s novo ukladanými inžinierskymi sieťami musia byť dodržané minimálne vzdialenosti, stanovené v STN 73 6005 Zmena a) tab. 1,2. 5. Pred zasypáním odkrytého kábla Východoslovenskej distribučnej a.s. žiadame, aby bol prizvaný zástupca našej spoločnosti kvôli kontrole nepoškodenosti vedenia. 6. Zástupcu našej spoločnosti žiadame kontaktovať minimálne 2 pracovné dni pred zasypáním odkrytého kábla. Kontakt na zástupcu našej spoločnosti: 055/610 2923. 7. Pri zmene kategórie priestoru (povrchu) nad jestvujúcimi NN a VN podzemnými vedeniami v zmysle STN 73 6005 (chodník, vozovka, voľný terén) je potrebné na náklady stavebníka doplniť podľa potreby ochranu el. káblov proti ich mechanickému poškodeniu v súlade s normami STN 34 1050, STN 33 2000-5-52 a 73 6005. Ďalej Vás upozorňujeme, že môže dôjsť k styku s elektroenergetickými zariadeniami, ktoré nie sú v majetku VSD, a.s., prostredníctvom, ktorých sú napájaní odberatelia elektrickej energie. Ich priebehy neevidujeme. V prípade stavieb, na ochranu ktorých sa zavádzajú ochranné pásma podľa osobitných predpisov žiadame, aby bol rešpektovaný rozsah ochranného pásma novovzniknutej stavby voči existujúcim častiam regionálnej distribučnej sústavy prevádzkovateľa VSD, a.s. V prípade nedodržania tejto požiadavky si bude VSD, a.s., uplatňovať všetky škody a zvýšené náklady, ktoré jej pri výkone povolenej činnosti vzniknú z titulu, že sa jej stavby a zariadenia dostali do ochranného pásma novovzniknutej stavby. Vzhľadom na skutočnosť že v projektovej dokumentácii je plánované križovanie a následný súbeh s VN podzemným vedením žiadame, aby tieto výkopové práce boli vykonávané ručne za účasti zástupcov spoločnosti VSD, a.s. Kontakt na regionálnych zástupcov spoločnosti VSD, a.s.: 055/610 2923. K umiestneniu stavby „MODERNIZÁCIA CESTY III/3445 PREŠOV - PETROVANY“ a k stavebnému objektu "SO 04 Výstavba okružnej križovatky", podľa predloženej situácie nemáme z hľadiska záujmov a pôsobnosti našej spoločnosti výhrady, ak budú dodržané naše vyššie uvedené podmienky. Predmetné vyjadrenie slúži pre účely územného a stavebného konania. Vyjadrenie platí jeden rok, pričom aj pred uplynutím tejto lehoty stráca platnosť v prípade zmeny údajov, na základe ktorých bolo vydané."

27. Stavebník je povinný dodržať všetky podmienky stanovené vo vyjadrení **SLOVENSKÝ VODOHOSPODÁRSKY PODNIK, š.p., OZ Košice**, pod č. CS SVP OZ KE 2711/2020/2 zo dňa 21.05.2020: „Listom č. 19BK11005, ktorý sme obdržali dňa 24.04.2020, ste nás ako správcu vodných tokov požiadali o zaujatie stanoviska k projektovej dokumentácii (ďalej PD) hore uvedenej stavby pre účely územného rozhodnutia a stavebného povolenia. Prílohou žiadosti je aj CD - dokumentácia pre stavebné povolenie „Modernizácia cesty III/3445 v úseku Prešov - Petrovany, úprava PD“ (03/2020), ktorú vypracoval zodpovedný projektant Ing. Peter Hurajt. Objednávateľom je Správa a údržba ciest Prešovského samosprávneho kraja, Jesenná 14, 080 05 Prešov. Jedná sa o rekonštrukciu cesty tretej triedy č. III/3445 (068010) v úseku od križovatky s cestou III/3446 po koniec obce Petrovany (časť Močarmany) v celkovej dĺžke 4 936,34m a prestavbu stykovej križovatky ciest III/3445 a III/3446 na malú okružnú križovatku. Stavba je rozčlenená na stavebné objekty: 01.1 Rekonštrukcia cesty III/3445 (III/068010), úsek Prešov - SSÚD NDS, 01.2 Rekonštrukcia cesty III/3445 (III/068010), úsek SSÚD NDS - Petrovany, 02.1 Rekonštrukcia mostného objektu 3445-002 (068010-002), 02.2 Oprava rímsy na moste v km 3,620 vpravo, 03 Rekonštrukcia priepustov, 04 Výstavba okružnej križovatky, 05 Úprava vedenia telekomunikačných káblov, 06 Verejné osvetlenie priechodov pre chodcov, SO 01.1 Rekonštrukcia cesty III/3443 (III/068 010), úsek Prešov - SSÚD NDS - Jedná sa o rekonštrukciu cesty tretej triedy č. III/3445 (068010) v kategórii C 7,5/70 v extraviláne, v úseku od križovatky s cestou III/3446 km 0,030 05 = 0,129 05 „III/3445“, po SSÚD NDS km 0,743 15=0,842 15 „III/3445“ v celkovej dĺžke 713,1 m. V rámci

rekonštrukcie sa upraví šírka vozovky v križovatkových a medzi križovatkových úsekoch, vykoná sa zosilnenie vozovky a dobudujú sa pruhy autobusových záltivov. Obnova krytu spočíva v odfrézovaní existujúceho krytu v hr. 60 mm a následnej pokládke obrúsenej vrstvy asfalt betónu v celkovej hrúbke 60 mm.

02.1 Rekonštrukcia mostného objektu 3445-002 (068010-002) — Existujúci mostný objekt tvorí kamenná presypaná klenba s jedným otvorom svetlosti 4,05 m. Pravdepodobne v rámci predchádzajúcej rekonštrukcie bolo pôvodná kamenná klenba zosilnená betónovou vrstvou na rubovej strane a doplnená železobetónovými parapetmi s rímsami. Spodnú stavbu tvoria kamenné opory. Opory sú doplnené šikmými kamennými krídlami na vtokovej aj výtokovej časti. Navrhnutá je rekonštrukcia spočívajúca v zasunutí novej ocelevej klenbovej konštrukcie z vlnitého plechu do existujúceho mostného otvoru na nové železobetónové základové bloky, vybudovania nových šikmých krídel, dosypania cestného násypu a zhotovenia novej konštrukcie vozovky. V rámci búracích prác sa odstráni záchytné bezpečnostné zariadenie (ocelové zábradlie) nachádzajúce sa na rímse mosta. Vyfrézujú sa živičné vrstvy vozovky. Vybúrajú sa rímasy. Odstráni sa izolácia mostovky vrátane prípadnej vrstvy vyrovnávajúceho betónu v celkovej hrúbke 550 mm, resp. 1200 mm pod rímsami od existujúcej vozovky. Vybúrajú sa kamenné krídla.

SO 02.2 Oprava rímasy na moste v km 3,620 vpravo - Mostný zvršok tvoria parapetné múriky celkovej šírky 0,25 m. Šírka medzi parapetnými múrikmi je 7,45 m, voľná šírka mosta je cca 7.45 m. Na moste je živičná vozovka celkovej hrúbky cca 200 mm. V rámci búracích prác sa vybúra parapetný múrik vpravo. Vyfrézujú sa živičné vrstvy vozovky. Odstránia sa vozovkové vrstvy v šírke 1,35 m pozdĺž parapetného múrika vrátane izolácie mostovky.

SO 03 Rekonštrukcia priepustov - Jedná sa o rekonštrukciu štyroch priepustov na ceste tretej triedy č. III/3445 (068010) v kategórii C 7,5/70, ktoré slúžia na prevedenie zrážkových vôd cez teleso komunikácie. Cesta III/3445 predstavuje hlavné dopravné napojenie obce Petrovany na cestnú sieť. Existujúce priepusty v km 0,002 a 0,583 budú predĺžené z dôvodu rozšírenia telesa komunikácie, existujúce priepusty v km 1,933 a 2,145 budú nahradené novými z dôvodu havarijného stavu a nevyhovujúcej polohe, nakoľko klenbové priepusty zasahujú do konštrukčných vrstiev vozovky. V mieste výmeny priepustov sa vybúra celá konštrukcia vozovky a následne sa vykonajú búracie práce a realizácia nových priepustov po poloviciach.

SO 04 Výstavba okružnej križovatky — Jedná sa o prestavbu existujúcej stykovej križovatky ciest III/3445 a III/3446 na malú okružnú križovatku. Účelom prestavby je zvýšiť bezpečnosť a kapacitu križovatky, tým aj plynulosť dopravy v smere na Záborské. Na cestu III/3445 Prešov - Petrovany sa pripája cesta III/3446 Prešov - Záborské. Na oboch cestách je výrazný nárast intenzít z dôvodu zriadenia priemyselných parkov. Spracovaným hydrotechnickým posúdením pre mostný objekt 3445-002-068010-002 (údaj SHMÚ, IV. triedy spoľahlivosti, z apríla 2016) dokladujete, že navrhované premostenie vyhovuje pre prietok Q_{100} - ročnej vody 21,00 m³/s voľnou výškou 0,50 m. Z hľadiska technicko - prevádzkových záujmov správcu vodných tokov a protipovodňovej ochrany dávame nasledujúce stanovisko: V zmysle predloženej PD bude predmetná stavba 1 x križovať drobný vodný tok č. ID 4-32-04-370 Záborský v rkm 0,615, ktorý je v predmetnom úseku upraveným vodným tokom. S navrhovanými rekonštrukčnými prácami je možné súhlasiť za dodržania nasledovných podmienok: 1. Rekonštrukciu mostného objektu 3445-002 (068010-002) realizovať v súlade s STN 73 6822 „Križovanie a súběhy vedení a komunikácií s vodnými tokmi“, STN 73 6201 „Projektovanie mostných objektov“ a STN 75 2102 „Úpravy riek a potokov“. 2. Premostenie Záborského potoka požadujeme realizovať v zmysle platnej PD. Naša organizácia predmetný mostný objekt a úpravu koryta pod priemetom mosta neprevezme do svojej správy. 3. Počas výstavby žiadame neuskladňovať stavebný materiál v prietokovom profile vodných tokov, ani na pobrežných pozemkoch. 4. Na výrub náletových drevín v rámci predmetnej stavby je potrebný súhlas orgánu ochrany prírody resp. súhlas orgánu štátnej vodnej správy v zmysle platnej legislatívy. 5. Zhotoviteľ stavby na vodnom toku je v zmysle § 10 zákona č. 7/2010 Z. z. o ochrane pred povodňami zodpovedný za protipovodňovú ochranu na úseku dotknutom počas výstavby. 6. Zahájenie a ukončenie prác

zhodnotenia alebo zneškodnenia odpadu oznámiť minimálne 3 dni vopred SVP, š. p. Správa PHaB, prevádzkové stredisko Prešov (č. t. 051 / 77 11 367), z dôvodu zabezpečenia dozoru z našej strany. 7. Ku kolaudačnému konaniu žiadame prizvať nášho zástupcu a predložiť porealizačné výškopisné a polohopisné zameranie skutočného vyhotovenia stavby, s určením staničenia (riečného kilometra) podľa platnej kilometráže potoka. Uvedenú dokumentáciu žiadame predložiť aj v digitálnej podobe (súbor *.dgn, *.dwg). 8. Zábery pozemkov v našej správe žiadame majetkovoprávne usporiadať s SVP š. p. OZ Košice „odbor správy majetku, Dumbierska 14, 041 59 Košice. Na základe ustanovení Zákona o vodách č. 364/2004, Z. z., § 47, odst. 3 „Vlastníci stavieb, alebo zariadení umiestnených vo vodnom toku a na pobrežných pozemkoch, sú povinní na vlastné náklady dbať o ich riadnu údržbu a statickú bezpečnosť, aby neohrozovali plynulý odtok vôd, zabezpečiť ich pred škodlivými účinkami vôd, splaveninami, ľadom, odstraňovať nánosy a prekážky vo vodnom toku“. Upozorňujeme, že správca vodného toku podľa § 49 ods. 5 zákona 364/2004 o vodách, v znení neskorších predpisov nezodpovedá za škody spôsobené mimoriadnou udalosťou a škody spôsobené užívaním vodných tokov. Toto stanovisko má platnosť dva roky a nenahrádza vyjadrenie orgánu štátnej vodnej správy.“

28. Stavebník je povinný dodržať všetky podmienky stanovené vo vyjadrení **Okresného úradu Prešov, OSoŽP**, pod č. OU-PO-OSZP3-2020/026751-02Sa zo dňa 21.05.2020: „Okresný úrad Prešov, odbor starostlivosti o životné prostredie, oddelenie ochrany prírody a vybraných zložiek životného prostredia, (ďalej len „tunajší úrad“) ako príslušný orgán štátnej správy podľa § 5 ods. 1 zákona č. 525/2003 Z. z. o štátnej správe starostlivosti o životné prostredie a o zmene a doplnení niektorých zákonov v znení neskorších predpisov a § 3 ods. 1 písm. e) zákona č. 180/2013 Z. z. o organizácii miestnej štátnej správy a o zmene a doplnení niektorých zákonov a ako príslušný orgán štátnej správy, podľa § 68, písm. d) zákona č. 543/2002 Z. z. o ochrane prírody a krajiny, v znení neskorších noviel a predpisov k zákonu (ďalej len „zákon o OP“) na základe žiadosti od Valbek, s.r.o., stredisko Košice, ul. Rozvojová 2, Košice, došlej dňa 27.04.2020 podľa § 9 odst. 1/ písm. b) a c) zákona OP dáva nasledovné záväzné vyjadrenie: K došlej žiadosti a projektovej dokumentácii pre stavebné konanie k stavbe: „Modernizácia cesty III/3445 v úseku Prešov - Petrovany“, z pohľadu záujmov ochrany prírody – nemáme pripomienky. Súčasný stav existujúcej dopravnej komunikácie cesty III. tr. č. 3445 v obci Petrovany (od križovatky s cestou III/3446) až po koniec obce Petrovany (časť Močarmany), je v nevyhovujúcom stave a už nespĺňa na ňu kladené požiadavky čo si nutne žiada jej rekonštrukciu a modernizáciu. Súčasťou stavebných prác je aj prestavba stykovej križovatky na malú okružnú križovatku. Hodnotenie z hľadiska ochrany prírody a krajiny: Ide o zastavané územie obce Petrovany, ktoré je zaradené v zmysle zákona o OP v I. stupni ochrany a ktoré nezasahuje do žiadneho chráneného územia. Pri rešpektovaní určených podmienok v stavebnom konaní a ďalších právnych predpisov by nemali byť dotknuté záujmy ochrany prírody. V prípade potreby výrubu stromov je potrebný súhlas v zmysle zákona č.543/2002 Z. z. o ochrane prírody a krajiny, podľa § 47 ods.3/ od obce Petrovany v časovom predstihu. Toto vyjadrenie je k stavebnému konaniu na uvedenú stavbu podľa zákona o OP a nenahrádza ostatné potrebné vyjadrenia, resp. súhlasy, alebo iné rozhodnutia potrebné podľa ďalších dotknutých právnych predpisov.“
29. Stavebník je povinný dodržať všetky podmienky stanovené vo vyjadrení **Okresného úradu Prešov, Odboru CDaPK**, pod č. OU-PO-OCDPK-2020/026931-02 zo dňa 17.07.2020: „Okresný úrad Prešov, odbor cestnej dopravy a pozemných komunikácií, ako príslušný orgán štátnej správy na úseku cestnej dopravy a pozemných komunikácií podľa ustanovenia § 2 ods. 3 zákona NR SR č. 180/2013 Z. z. o organizácii miestnej štátnej správy a o zmene a doplnení niektorých zákonov, príslušný konať ako cestný správny orgán podľa ustanovenia § 3 ods. 1 písm. c) zákona č. 135/1961 Zb. o pozemných komunikáciách (cestný zákon) v znení neskorších predpisov (ďalej len „cestný zákon“), vykonávajúci štátnu správu vo

veciach ciest II. a III. triedy podľa ustanovenia § 3 ods. 5 písm. a) cestného zákona, dáva na základe písomnej žiadosti o vyjadrenie sa k úprave projektovej dokumentácií pre stavebné povolenie (ďalej len „dokumentácia“) stavby „Modernizácia cesty III/3445 v úseku Prešov - Petrovany“ stavebné objekty: SO 01.1 Rekonštrukcia cesty III/3445 (III/068010), úsek Prešov - SSÚD NDS: SO 01.2 Rekonštrukcia cesty II/3445 (III/068010), úsek SSÚD NDS - Petrovany, SO 02.1 Rekonštrukcia mostného objektu 3445-002 (068010-002): SO 02.2 Oprava rímsy na moste v km 3,620 vpravo: SO 03 Rekonštrukcia priepustov: SO 04 Výstavba okružnej križovatky: SO 05 Úprava vedenia telekomunikačných káblov: SO 06 Verejné osvetlenie priechodov pre chodcov (ďalej len stavba“) doručenej dňa 27.04.2020 nasledovné vyjadrenie: Po oboznámení sa s predloženou dokumentáciou navrhovanej stavby konštatujeme, že plánovaná stavba priamo súvisí s modernizáciou cesty III/3445 (ďalej len „cesta“) v úseku Prešov - Petrovany. V súlade s ustanovením § 126 ods. 1 zákona č. 50/1976 Zb. o územnom plánovaní a stavebnom poriadku (stavebný zákon) v znení neskorších predpisov (ďalej len „stavebný zákon“) z dôvodu ochrany osobitných záujmov na pozemnej komunikácii podľa cestného zákona, žiadame dodržať tieto podmienky: 1. Prípravu a uskutočnenie plánovanej stavby žiadame riešiť v súlade s platnou územnoplánovacou dokumentáciou VUC a UPN-O, v súlade so stavebným zákonom a v súlade s cestným zákonom. 2. Modernizáciou stavby a jej realizáciou nesmie dôjsť k zhoršovaniu bezpečnosti a plynulosti cestnej premávky, modernizácii cesty a k sťažovaniu jej údržby pomocou pracovných strojov a iných mechanizmov. 3. Realizáciu stavby v predmetnom úseku žiadame koordinovať s trasami už jestvujúcich vedení, resp. s plánovanými vedeniami (napr. kanalizácia, vodovod, plynovod, optický kábel a pod.). 4. Spracovanú dokumentáciu odporúčame predložiť k posúdeniu NDS, a.s. NDS, a.s., Bratislava a MDVRR. 5. Pri príprave a realizácii stavby je nutné rešpektovať parametre normovaného a súčasného šírkového usporiadania cesty vrátane jej príslušenstva. Výstavbu chodníka a zastávky autobusovej dopravy pozdĺž cesty realizovať bez zásahu do jej súčasného šírkového usporiadania. 6. Pevné nadzemné časti jednotlivých objektov je stavebník povinný umiestniť mimo telesa cesty a cestný pozemok v takej vzdialenosti od cesty, aby netvorili pevnú prekážku na ceste podľa ustanovenia § 20 ods. 1 cestného zákona. 7. Výstavbu chodníka a zastávkovej niky autobusovej dopravy pozdĺž cesty zabezpečiť tak, aby bolo technicky zabezpečené odvodnenie vozovky cesty a chodníka cez dostatočný počet (vrátane ich kapacity) recipientov. 8. Dokumentáciu spracovať v súlade s vyhláškou č. 532/2002 Z. z., ktorou sa ustanovujú podrobnosti o všeobecných technických požiadavkách na výstavbu a o všeobecných technických požiadavkách na stavby užívané osobami s obmedzenou schopnosťou pohybu a orientácie a príslušnými STN. 9. Zastávkové niky autobusovej dopravy umiestniť mimo vozovku cesty a zachovať súčasne šírkové usporiadanie cesty. 10. Dodržať podmienky vyjadrenia k projektovej dokumentácii stanovené tunajším úradom pod č. OU-PO-OCDPK-2016/034625-002 zo dňa 08.08.2016. 11. O stavebné povolenie požiadať tunajší úrad ako príslušný špeciálny stavebný úrad podľa ustanovenia § 3a ods. 3 cestného zákona. 12. Časový harmonogram stavebných prác spracovať tak, aby stavebné práce vykonávané na úsekoch v dotyku s cestou boli vykonávané mimo obdobia výkonu zimnej údržby ciest, t.j. mimo mesiacov november - marec. 13. Realizáciu stavby zabezpečiť tak, aby počas vykonávania stavebných prác nedochádzalo k poškodzovaniu telesa cesty a Jej príslušenstva ako aj k znečisťovaniu vozovky. 14. Minimálne 15 dní pred začatím stavebných prác je nutné požiadať tunajší cestný správny orgán o vydanie povolení na zvláštne užívanie cesty, čiastočnú uzávierku cesty a určenie dočasných dopravných značiek a zariadení na ceste. V takom prípade je nutné dokumentáciu dočasného dopravného značenia predložiť na odsúhlasenie KR PZ v Prešove, krajský dopravný inšpektorát, Pionierska 33, 080 05 Prešov. Toto vyjadrenie dotknutého orgánu - Okresného úradu Prešov, odboru cestnej dopravy a pozemných komunikácií (ustanovenie § 140a ods. 1 písm. a) stavebného zákona), je záväzným stanoviskom pre územné a stavebné konanie stavby podľa ustanovenia § 140b ods. 1 stavebného zákona.“

30. Stavebník je povinný zabezpečiť počas uskutočňovania inžinierskej stavby osadenie dopravných značiek a dopravných zariadení podľa projektu dočasného dopravného značenia. V takom prípade je nutné projekt dočasného dopravného značenia, predložiť na odsúhlasenie OR PZ v Prešove, okresný dopravný inšpektorát, Vajanského 32, 080 01 Prešov.
31. Počas obmedzenia cestnej premávky na ceste je stavebník povinný ešte pred začatím stavebných prác požiadať príslušný cestný správny orgán o vydanie povolenia na zvláštne užívanie cesty, čiastočnej resp. úplnej uzávierky cesty a určenie dočasných dopravných značiek a zariadení. Stavebník je povinný počas uskutočňovania inžinierskej stavby dodržať podmienky určené cestným správnym orgánom v predmetných povoleniach.
32. Stavebník je povinný zabezpečiť, aby počas uskutočňovania inžinierskej stavby bola cesta prejazdná pre všetky druhy dopravy, zabezpečiť pravidelné čistenie vozovky, krajnice cesty a cestnej priekopy a neobmedzený výkon letnej a zimnej údržby predmetného úseku cesty.

Podľa ustanovenia § 67 ods. 2 stavebného zákona stavebné povolenie stráca platnosť, ak sa s inžinierskou stavbou nezačne do dvoch rokov odo dňa, keď nadobudlo právoplatnosť.

Za vydanie tohto povolenia sa vyberá správny poplatok podľa položky 60 písm. g) sadzobníka správnych poplatkov tvoriaceho prílohu zákona NR SR č. 145/1995 Z. z. o správnych poplatkoch v znení neskorších predpisov. Podľa ustanovenia § 4 ods. 1 písm. a) tohto zákona je žiadateľ oslobodený od poplatkov.

O d ô v o d n e n i e

Stavebník podal dňa 05.01.2023 na špeciálnom stavebnom úrade návrh na vydanie stavebného povolenia pre inžiniersku stavbu. Uvedeným dňom začalo stavebné konanie. Špeciálny stavebný úrad posúdil žiadosť stavebníka vo veci vydania stavebného povolenia pre inžiniersku stavbu v stavebnom konaní pričom zistil, že Obec Petrovany, Obecný úrad Petrovany 317, 082 53 Petrovany (ďalej len „Obec Petrovany“) ako príslušný stavebný úrad (územný orgán) vydal písomné stanovisko o tom, že overil dokumentáciu stavby podľa § 120 ods. 3 zák. č. 50/1976 Zb. o územnom plánovaní a stavebnom poriadku a súhlasí s vydaním stavebného povolenia. Obec Petrovany vydalo k predmetnej inžinierskej stavbe rozhodnutie o umiestnení stavby pod č. SÚ/6965/120515/2021-Mk zo dňa 09.08.2021.

Začatie stavebného konania bolo známym účastníkom konania a dotknutým orgánom oznámené špeciálnym stavebným úradom písomne pod č. OU-PO-OCDPK-2023/010516-02 zo dňa 17.01.2023 a pre neznámych účastníkov konania formou verejnej vyhlášky zverejnenej na úradnej tabuli a webovej stránke špeciálneho stavebného úradu od 20.01.2023 do 07.01.2023 a na úradnej tabuli Meste Prešov, Obce Petrovany a Obce Záborské od 20.01.2023 do 06.02.2023.

Špeciálnemu stavebnému úradu boli dostatočne známe pomery na stavenisku a žiadosť poskytovala dostatočný podklad pre posúdenie navrhovanej stavby, preto podľa ustanovenia § 61 ods. 2 stavebného zákona správny orgán upustil od miestneho zisťovania a ústneho pojednávania. Súčasne poučil účastníkov konania a dotknuté orgány o možnosti uplatnenia svojich námietok v stavebnom konaní na špeciálnom stavebnom úrade v určenej lehote do 15 dní od doručenia oznámenia. Zároveň ich poučil o tom, že na neskoršie podané námietky sa neprihliadne.

Písomným listom pod č. OU-PO-OCDPK-2023/010516-05 zo dňa 14.03.2023 špeciálny stavebný úrad vyzval stavebníka v súlade s ustanovením § 19 ods. 3 správneho poriadku, aby od doručenia výzvy odstránili nedostatky svojho podania a v súlade s ustanovením § 8 ods. 2 písm. a) vyhlášky 453/2000 Z. z., ktorou sa vykonávajú niektoré ustanovenia stavebného zákona. Súčasne špeciálny stavebný úrad upozornil stavebníka, že do odstránenia nedostatkov podania bude stavebné konanie podľa ustanovenia § 29 ods. 1 správneho poriadku prerušené. Upozornil, že špeciálny stavebný úrad bude v konaní pokračovať, len čo pominú prekážky, pre ktoré sa konanie prerušilo.

a že v opačnom prípade bude konanie v predmetnej veci zastavené podľa ustanovenia § 30 ods. 1 písm. d) správneho poriadku. Následne špeciálny stavebný úrad prerušil stavebné konanie rozhodnutím pod č. OU-PO-OCDPK-2023/010516-06 zo dňa 14.03.2023, ktoré nadobudlo právoplatnosť dňa 16.03.2023.

Stavebník dňa 24.01.2024 listom pod č. SÚCPSK-R/0407/2024 zo dňa 24.01.2024 predložil doklady, ktorými preukázal, že je vlastníkom pozemku alebo stavby alebo že má k pozemku či stavbe iné právo, ktoré ho oprávňuje zriadiť na pozemku požadovanú stavbu alebo vykonať zmenu stavby, alebo udržiavacie práce na nej v súlade s ustanovením § 58 ods. 2 stavebného zákona. Následne dňa 30.05.2024 osobne doložil doklady týkajúce sa územného rozhodnutia a rozpočtového nákladu stavby.


V stavebnom konaní špeciálny stavebný úrad preskúmal podľa ustanovení § 62 ods. 1 a 3 stavebného zákona, či projektová dokumentácia inžinierskej stavby spĺňa podmienky územného rozhodnutia vydaného územným orgánom – Obcou Petrovany. Špeciálny stavebný úrad preskúmal, či dokumentácia spĺňa požiadavky týkajúce sa ochrany verejných záujmov, ďalej preskúmal, či sú splnené všeobecné technické podmienky stavby podľa stavebného zákona a platných všeobecne záväzných právnych predpisov.


Špeciálny stavebný úrad zabezpečil a zosúladiť stanoviská dotknutých orgánov, resp. posúdil vyjadrenia účastníkov konania a dotknutých orgánov, ktorých splnenie požiadaviek zahrnul do podmienok stavebného povolenia (body 18, 19, 20, 21, 22, 23, 24, 25, 26, 27, 28, 29). Územný orgán potvrdil špeciálnemu stavebnému úradu overenie dokumentácie stavby a splnenie podmienok stanovených v územnom rozhodnutí vydaného pre inžiniersku stavbu. Špeciálny stavebný úrad v stavebnom konaní posúdil jednotlivé prílohy a doklady tvoriace písomnosti spisu, pričom zistil, že v stanovenej lehote nebola podaná žiadna iná námietka proti vydaniu stavebného povolenia pre predmetnú inžiniersku stavbu.

Špeciálny stavebný úrad na základe vykonaného stavebného konania zistil, že zo strany stavebníka sú splnené podmienky pre vydanie stavebného povolenia pre inžiniersku stavbu podľa stavebného zákona, jeho vykonávacích predpisov a s ním súvisiacich platných všeobecne záväzných právnych predpisov. S poukázaním na skutočnosť, že podľa ustanovenia § 120 ods. 2 stavebného zákona miestne príslušný stavebný úrad – Obec Petrovany, overil splnenie podmienok rozhodnutí o umiestnení stavby, špeciálny stavebný úrad zistil, že uskutočnením inžinierskej stavby ani jej budúcim užívaním nie sú ohrozené verejné záujmy ani neprimerane obmedzené práva a oprávnené záujmy účastníkov konania, preto v súlade s ustanovením § 46 správneho poriadku rozhodol tak, ako je uvedené vo výrokovej časti tohto rozhodnutia.

Poučenie:

Proti tomuto rozhodnutiu má účastník konania podľa ustanovenia § 53 správneho poriadku právo podať odvolanie. Podľa ustanovenia § 54 správneho poriadku odvolanie treba podať v lehote 15 dní odo dňa oznámenia rozhodnutia na Okresnom úrade Prešov, odbore cestnej dopravy a pozemných komunikácií. Včas podané odvolanie má odkladný účinok. Po vyčerpaní riadnych opravných prostriedkov je toto rozhodnutie preskúmateľné súdom.




Ing. Pavol Janús
vedúci odboru

Okresný úrad Prešov, odbor cestnej dopravy a pozemných komunikácií, žiada Mestský úrad Prešov, Obecný úrad Petrovany a Obecný úrad Záborské, aby predmetnú verejnú vyhlášku vyvesil na úradnej tabuli mesta na dobu 15 dní podľa § 26 ods. 2 zákona č. 71/1967 Zb. o správnom konaní (správny poriadok) v znení neskorších predpisov. Po uplynutí lehoty určenej na vyvesenie, žiadame túto vyhlášku zaslať späť na tunajší úrad s vyznačením uvedených údajov. Zároveň žiadame o zverejnenie verejnej vyhlášky aj iným spôsobom v mieste obvyklým (napr. v miestnom rozhlase, miestnej tlači).


Potvrdenie dátumu vyvesenie a zvesenia verejnej vyhlášky:

dátum vyvesenia: 31. 05. 2024

dátum zvesenia:

odtlačok pečiatky, podpis:

odtlačok pečiatky, podpis:



Potvrdenie dátumu vyvesenia a zvesenia verejnej vyhlášky špeciálnym stavebným úradom:

dátum vyvesenia:

dátum zvesenia:

odtlačok pečiatky, podpis:

odtlačok pečiatky, podpis:

Doručuje sa:

účastníkom konania:

1. Správa a údržba ciest PSK, Jesenná 14, 080 05 Prešov,
2. Prešovský samosprávny kraj v zastúpení predsedom, Nám. mieru 2, 080 01 Prešov,
3. Mesto Prešov, Mestský úrad Prešov, Hlavná 73, 080 01 Prešov,
4. Obec Petrovany, Obecný úrad Petrovany č. 317, 082 53 Petrovany,
5. Národná diaľničná spoločnosť, a.s., Dúbravská cesta 14, 841 04 Bratislava,
6. Slovenská správa ciest, Miletičova 19, P.O.BOX 19, 826 19 Bratislava,
7. Slovenský pozemkový fond, Búdkova cesta 36, 817 15 Bratislava,
8. Slovenský vodohospodársky podnik, š.p., Radničné námestie 8, 969 55 Banská Štiavnica,
9. Valbek, s.r.o., stredisko Košice, Rozvojová 2, 040 11 Košice,
10. ostatným účastníkom konania – verejnou vyhláškou.

dotknutým orgánom:

1. Správa a údržba ciest PSK, Oblasť Prešov, Jesenná 14, 080 05 Prešov,
2. Mesto Prešov, Mestský úrad v Prešove, odbor dopravy, Hlavná 73, 080 01 Prešov,
3. Slovenský pozemkový fond, Regionálny odbor Prešov, Keratsinské námestie 1, 080 01 Prešov,
4. OR PZ v Prešove, okresný dopravný inšpektorát, Vajanského 32, 080 01 Prešov,
5. Okresný úrad Prešov, Odbor CDaPK pôsobnosť cesty I. triedy, Nám. Mieru 3, 080 01 Prešov,
6. Okresný úrad Prešov, Odbor starostlivosti o životné prostredie, Nám. Mieru 3, 080 01 Prešov,
7. Okresný úrad Prešov, Odbor pozemkový a lesný odbor, Masarykova 10, 080 01 Prešov,
8. Okresný úrad Prešov, Odbor krízového riadenia, Nám. Mieru 3, 080 01 Prešov,
9. Slovenská správa ciest, IVaSC Košice, Kasárenské námestie 4, 040 01 Košice,
10. Slovenský vodohospodársky podnik, š.p., OZ Košice, PHaB, Medzi mostami 2, 041 59 Košice,
11. Dopravný podnik mesta Prešov, a.s., Bardejovská 7, 080 06 Ľubotice,
12. SAD Prešov, a. s., Košická 2, 080 01 Prešov,
13. Slovenský plynárenský priemysel – distribúcia, a.s., Bratislava,
Mlynské nivy 44/b, 825 11 Bratislava,
14. Východoslovenská distribučná, a.s., Mlynská 31, 042 91 Košice,
15. Východoslovenská vodárenská spoločnosť, a.s., závod Prešov, Kúpeľná 3, 080 01 Prešov,
16. Okresné riaditeľstvo Hasičského a záchranného zboru v Prešove, Požiarnicka 1, 080 01 Prešov,
17. Regionálny úrad verejného zdravotníctva Prešov, Hollého 5, 080 01 Prešov,
18. Krajský pamiatkový úrad Prešov, Hlavná 115, 080 01 Prešov,
19. Slovak Telekom, a.s., Bajkalská 28, 817 62 Bratislava,
20. Orange Slovensko, a.s., Metodova 8, 821 08 Bratislava,
21. O.S.V.O. comp, a.s. Prešov, Strojnícka 18, 080 06 Prešov,
22. Obec Záborské, Obecný úrad Záborské 39, 082 53 Záborské.