

Mesto Prešov

Hlavná 73, Prešov

080 01 Prešov

č. SÚ/5194/137535/2024-Ph

V Prešove dňa: 21.08.2024

Rozhodnutie

Navrhovateľ: **Obec Ličartovce, IČO 00327361, Ličartovce 239, 082 03 Lemešany**

(ďalej len navrhovateľ) podal dňa 14.02.2024 návrh na vydanie rozhodnutia o umiestnení

| | |
|----------------------------|--|
| stavby: | „Rozšírenie kanalizácie v obci Ličartovce - II.etapa“ |
| v katastrálnom území: | Ličartovce |
| na pozemkoch parcela číslo | KN-E 536/631, 536/134, 536/60, 535/1 a parcelách KN-C číslo 323/3, 324/4, 327/3, 313/3, 344/4, 332/2, 344/5, 335/2, 350/2, 337/4, 351/3, 338/3, 353/3, 341/4, 343/3, 356/3, 376/3, 358/2, 375/2, 359/2, 374/3, 362/2, 373/2, 372/2, 371/7, 370/4, 374/5, 370/3, 369/3, 402/3, 385/5, 401/3, 400/3, 388/3, 399/2, 398/2, 389/4, 397/2, 391/3, 396/2, 395/3 a 393/8. |

Pozemok parc. č. **KN-E 536/134**, k.ú. Ličartovce je vo vlastníctve Slovenskej republiky a v správe SVP, štátny podnik v zmysle LV č. 122. Odvodňovací kanál „kanál 4C“, ktorý sa nachádza v rámci navrhovanej trasy na predmetnej parcele je v správe, resp. má právo hospodárenia - HYDROMELIORÁCIE, štátny podnik, ktorý ku konaniu doložil súhlas s vydaním územného rozhodnutia a umiestnením stavby. Do stavebného konania je navrhovateľ povinný majetkovoprávne vysporiadať úsek trasy cez predmetnú parcelu.

Ku pozemkom parc.č. KN-E číslo 536/631, 536/60, 535/1 a parcelách KN-C číslo 323/3, 324/4, 327/3, 313/3, 344/4, 332/2, 344/5, 335/2, 350/2, 337/4, 351/3, 338/3, 353/3, 341/4, 343/3, 356/3, 376/3, 358/2, 375/2, 359/2, 374/3, 362/2, 373/2, 372/2, 371/7, 370/4, 374/5, 370/3, 369/3, 402/3, 385/5, 401/3, 400/3, 388/3, 399/2, 398/2, 389/4, 397/2, 391/3, 396/2, 395/3 a 393/8, k.ú. Ličartovce má vlastnícky vzťah navrhovateľ.

Mesto Prešov, ako vecne a miestne príslušný stavebný úrad, ktorý bol Krajským úradom v Prešove, odborom životného prostredia, listom pod číslom 1/2003/13314-002/SP zo dňa 26.11.2003 na základe §119 ods. 3 zákona č. 50/1976 Zb. o územnom plánovaní a stavebnom poriadku (stavebný zákon) v znení neskorších predpisov určený za príslušný stavebný úrad vykonávajúci konania a vydávajúci rozhodnutia pre stavby, pre ktoré je obec stavebným úradom a zároveň aj stavebníkom, prejednal žiadosť **Obec Ličartovce, IČO 00327361, Ličartovce 239, 082 03 Lemešany** a posúdil predložený návrh podľa §37 a ďalších stavebného zákona. Na základe tohto posúdenia vydáva podľa §39 a §39a stavebného zákona a vykonávacích vyhlášok

ROZHODNUTIE O UMIESTNENÍ STAVBY

„Rozšírenie kanalizácie v obci Ličartovce - II.etapa“

Stavba „**Rozšírenie kanalizácie v obci Ličartovce - II.etapa**“ bude realizovaná na pozemkoch podľa evidencie nehnuteľnosti parc. KN~E číslo 536/631, 536/134, 536/60, 535/1 a parcelách KN-C číslo 323/3, 324/4, 327/3, 313/3, 344/4, 332/2, 344/5, 335/2, 350/2, 337/4, 351/3, 338/3, 353/3, 341/4, 343/3, 356/3, 376/3, 358/2, 375/2, 359/2, 374/3, 362/2, 373/2, 372/2, 371/7, 370/4, 374/5, 370/3, 369/3, 402/3, 385/5, 401/3, 400/3, 388/3, 399/2, 398/2, 389/4, 397/2, 391/3, 396/2, 395/3 a 393/8., k.ú. Ličartovce ako je zakreslené v koordinačnej situácii stavby, ktorú vypracoval Ing. Michal Mergeš, DRUPROJEKT, v mierke 1:1000 .

Pre umiestnenie stavby a projektovú prípravu sa určujú tieto podmienky:

Členenie stavby na stavebné objekty

SO 01 Gravitačná kanalizácia

Navrhovaná stavba bude realizovaná v intraviláne obce Ličartovce. Jedná sa o líniovú stavbu kanalizačnej stokovej siete gravitačnej. Stavba nadväzuje na už spracovanú a schválenú projektovú dokumentáciu „Rozšírenie kanalizácie obce Ličartovce“. Stavba zabezpečí rozšírenie kanalizačnej siete v obci s možnosťou napojenia cca 225 obyvateľov, vrátane 50 obyvateľov uvedených v predošlej projektovej dokumentácii. Stavba bude vedená po pozemkoch na parcelách KN- E 536/631, 536/134, 536/60, 535/1 a parcelách KN-C číslo 323/3, 324/4, 327/3, 313/3, 344/4, 332/2, 344/5, 335/2, 350/2, 337/4, 351/3, 338/3, 353/3, 341/4, 343/3, 356/3, 376/3, 358/2, 375/2, 359/2, 374/3, 362/2, 373/2, 372/2, 371/7, 370/4, 374/5, 370/3, 369/3, 402/3, 385/5, 401/3, 400/3, 388/3, 399/2, 398/2, 389/4, 397/2, 391/3, 396/2, 395/3 a 393/8.

Časť obce má existujúcu kanalizačnú sieť. Zároveň v obci je existujúca ČOV, ktorá zabezpečuje čistenie splaškových vôd časti obyvateľov obce. Existujúca ČOV v súčasnosti kapacitne vyhovuje a má ešte rezervu pre napojenie ďalších cca 223 obyvateľov, čím sa naplní projektovaná kapacita existujúcej ČOV.

Táto stavba rieši odvedenie splaškových vôd z jednotlivých nehnuteľností riešenej lokality do existujúcej ČOV Ličartovce. Kanalizačná sieť je členená na Stoku C, Stoku C3, Stoku C4 a Stoku C5. Kanalizačné stoky sú- riešené ako gravitačné a sú následných dĺžok: Stoka C - 694 m, S.toka C3 - 412 m, Stoka C4 - 76 m a Stoka C5 - 157 m. Súčasťou projektovej dokumentácie sú aj zaústenia, to znamená odbočenie z potrubia verejnej kanalizácie realizované na verejnom priestore pre rodinné domy v počte 96 ks a celkovej dĺžky 492 m.

1. Stavebník je povinný dodržať podmienky VVS a.s. uvedené vo vyjadrení č. 25341/2024/O zo dňa 29.02.2024:
 - *Uvedenie do prevádzky predmetného rozšírenia kanalizácie je podmienené vybudovaním a skloaudovaním vyprojektovanej stoky C a stoka C2 (investor Obec Ličartovce).*
 - *Pri súbehu navrhovaných IS dodržať ich vzájomné priestorové usporiadanie v súlade s SIN 73 6005.*
 - *Investor stavby zabezpečí vytýčenie jestvujúceho vodovodného a kanalizačného potrubia v správe VYS, a.s. závod Prešov, ktoré Vám na základe objednávky zabezpečia pracovníci nášho závodu (call centrum č.tel.051/7572777). Termín vytýčenia je potrebné dohodnúť telefonicky cestou dispečingu na tel.č. 051/7572421. V prípade, že si investor neobjedná*

vytýčenie IS nenesie VYS, a.s. zodpovednosť za prípadné škody na majetku investora alebo VYS, a.s. .

- **Pripojenie navrhovaného vodovodu v teréne zrealizuje VYS, a.s. závod Prešov na základe objednávky** (call. centrum 051/7572-777). Termín vytýčenia je potrebné dohodnúť telefonicky cestou vedúceho strediska p. Kozák na č.tel.051/7572520.
 - Investor prizve oprávnených zástupcov **VYS, a.s. závod Prešov** k tlakovej skúške navrhovaného vodovodu, na kontrolné dni a k prevzatiu a odovzdaniu stavby. Kontakt: vedúci strediska voda p. Kozák č.t.051/7572520.
 - **Napojenie navrhovaného rozšírenia splaškovej kanalizácie v teréne zrealizuje VYS, a.s. závod Prešov na základe objednávky** (call. centrum 051/7572-777). Termín vytýčenia je potrebné dohodnúť telefonicky cestou vedúceho strediska Ing. Jána Angeloviča na č.tel.051/7572550.
 - Investor prizve oprávnených zástupcov **VYS, a.s. závod Prešov** k skúške vodotesnosti stoky navrhovanej kanalizácie, na kontrolné dni a k prevzatiu a odovzdaniu stavby. Kontakt : vedúci strediska kanalizácie Ing. Angelovič Ján, č. tel.: 051/7572550.
 - Ku kolaudácii žiadame doložiť monitoring kanalizácie kvôli dodržaniu nivelety.
 - Najneskôr ku kolaudácii odovzdá investor prevádzkovateľovi porealizačné zameranie stavby vo forme *.dgn - Micro Station, PD skutočného vyhotovenia, osvedčenie o funkčnosti signalizačného vodiča pre vodovod ako aj ďalšie doklady potrebné k prevádzkovaniu verejných a kanalizačných sietí našou spoločnosťou. Prevádzkovanie vodovodu a kanalizácie zaháji náš závod na základe zmluvy o výkone správe infraštruktúrneho majetku, ktorá bude po vydaní kolaudačného rozhodnutia uzatvorená medzi vlastníkom sietí a Východoslovenskou vodárenskou spoločnosťou, a.s., Košice ako prevádzkovateľom -v zmysle predbežných jednaní na **VYS, a.s. závod Prešov**.
2. Navrhovateľ je povinný dodržať upozornenia SVP, Štátny podnik, uvedené v záväznom stanovisku č. SVP 14290/2024/2 zo dňa 22.07.2024.
3. Navrhovateľ je povinný dodržať podmienky VSD, a.s., uvedené v záväznom stanovisku č. 3525/2024 zo dňa 04.03.2024:
1. Pred začatím zemných prác, si v prípade potreby objednajte vytýčenie káblov a to prostredníctvom nášho eshopu na www.vsdeshop.sk.
 2. V prípade, že bude križované naše podzemné vedenie, alebo dôjde ku súbehu plánovaného výkopu s ním, je bezpodmienečne nutné zaistiť naše vedenie proti vzniku previsu.
 3. Odkryté vedenie musí byť chránené proti mechanickému poškodeniu.
 4. Pri križovaní, resp. súbehu nášho vedenia s novo ukladanými inžinierskymi sieťami musia byť dodržané minimálne vzdialenosti, stanovené v STN 73 6005 Zmena a) tab. 1,2.
 5. Pred zasypaním odkrytého kábla Východoslovenskej distribučnej a.s. žiadame, aby bol prizvaný zástupca našej spoločnosti kvôli kontrole nepoškodenosti vedenia.
 6. Zástupcu našej spoločnosti žiadame kontaktovať minimálne 2 pracovné dni pred zasypaním odkrytého kábla. Kontakt na zástupcu našej spoločnosti: 055/6102923, 055/6102823, 055/6102062.
 7. Pri zmene kategórie priestoru (povrchu) nad jestvujúcimi NN a VN podzemnými vedeniami v zmysle STN 73 6005 (chodník, vozovka, voľný terén) je potrebné na náklady stavebníka doplniť podľa potreby ochranu el. káblov proti ich mechanickému poškodeniu v súlade s normami STN 34 1050, STN 33 2000-5-52 a 73 6005.
4. Navrhovateľ je povinný dodržať podmienky HYDROMELIORÁCIE, štátny podnik, uvedené vo vyjadrení č. 4917-2/342/2024 zo dňa 02.05.2024:
- križovanie kanalizačného potrubia s odvodňovacím kanálom navrhnuť a realizovať v súlade s ustanoveniami STN 73 6961 „Križovanie a súbehy melioračných zariadení s komunikáciami a vedeniami“ z r. 1983;
 - pred začatím zemných prác požiadať na základe objednávky o identifikáciu kanálov

zástupcu Hydromeliorácie, š.p., dislokované pracovisko Košice - kontaktná osoba Ing. Makranská, kontakt: +421 903 997 909, makranska@hmosp.sk, alebo p. Szekeres, kontakt: +421 918 542 452, karol.szekeres@hmosp.sk;

- *kanalizačné potrubie v mieste križovania s odvodňovacím kanálom uložiť do chráničky s krytím min. 1,0 m pod niveletu dna kanála;*
- *koryto kanála - dno aj svahy kanála po max. hladinu v mieste prekopania opevniť polovegetačnými tvárniciami alebo kamenným záhozom;*
- *počas realizácie stavby v miestach križovania dodržať prietoknosť kanála;*
- *miesto križovania kanalizačného potrubia s odvodňovacími kanálmi vyznačiť výstražnými tabuľami;*
- *prizvať našich pracovníkov k obhliadke pred zasypaním križovania, ktorí protokolárne (zápisom do stavebného denníka) odsúhlasia vykonanie križovania;*
- *v prípade porušenia majetku štátu - odvodňovacích kanálov, ku ktorému má Hydromeliorácie, š.p. právo hospodárenia, je potrebné ho uviesť do pôvodného stavu na náklady investora.*

Projektovú dokumentáciu k stavebnému povoleniu navrhovanej stavby žiadame predložiť na odsúhlasenie, vrátane zákresu odvodňovacieho kanála do celkovej situácie stavby a vzorového detailu - rezu križovania kanalizačného potrubia s odvodňovacím kanálom.

5. Pred začatím akýchkoľvek stavebných prác je navrhovateľ povinný zaistiť si u príslušných správcov siete technického vybavenia územia ich priebeh, aby nedošlo k ich poškodeniu. Tieto siete je potrebné počas vykonávania prác náležite chrániť, v súlade s pokynmi správcu pred poškodením.
6. Navrhovateľ je povinný dodržať ochranné pásma všetkých inžinierskych sietí prechádzajúce pozemkom, resp. v bezprostrednej blízkosti stavebného pozemku. Ak je to nevyhnuté je potrebné uskutočniť prekládku týchto vedení a to podľa požiadaviek správcov týchto sietí.
7. Podzemné energetické, telekomunikačné, vodovodné a kanalizačné vedenie, ktorého poškodenie môže ohroziť bezpečnosť ľudí pri vykonávaní zemných prác alebo ktoré môže ohroziť zemné práce, je potrebné vhodne zabezpečiť pred poškodením.
8. Po ukončení výstavby umiestňovanej stavby, pozemky dotknuté výstavbou je potrebné riadne upraviť. Terén je potrebné upraviť tak, aby sa nezmenili odtokové pomery v území a teda aby dažďové vody nezatekali na susedné pozemky a stavby.
9. Počas realizácie umiestňovanej stavby je navrhovateľ povinný zabezpečiť také opatrenia, aby nedošlo ku spôsobeniu škôd na vedľajších nehnuteľnostiach.
10. Prípadné škody na vedľajších nehnuteľnostiach bude znášať navrhovateľ na vlastné náklady.
11. Navrhovateľ je povinný zemné práce realizovať v súlade s §48 odst.3 stav. zákona a v súlade s §22 vyhlášky MŽP SR 532/2002 Z. z.
12. Stavenisko je navrhovateľ povinný riešiť v zmysle §43i stavebného zákona a v zmysle §12 vyhl. MŽP SR532/2002 Z. z. Stavenisko je potrebné počas realizácie stavby zabezpečiť a tak zabrániť vstupu nepovoleným osobám na stavenisko.
13. Navrhovateľ je povinný zakladanie stavby realizovať v súlade s §48 odst. 4 a 6 stavebného zákona a v súlade s §23 vyhlášky č. 532/2002 Z. z.
14. Navrhovateľ je povinný potvrdiť si právoplatnosť územného rozhodnutia na Meste Prešov – stavebnom úrade a to po uplynutí 15-dňovej lehoty, určenej na možnosť odvolania sa.
15. Navrhovateľ je povinný požiadať Okresný úrad Prešov, odbor starostlivosti o životné prostredie o vydanie stavebného povolenia.

V rámci územného konania zo strany účastníkov konania neboli vznesené žiadne námietky. Podmienky dotknutých orgánov boli zapracované do výrokovvej časti tohto rozhodnutia.

Toto územné rozhodnutie v súlade so zákonom NR SR č. 145/1995 Z.z. o správnych poplatkoch, v znení neskorších predpisov je podľa sadzobníka správnych poplatkov časti I. položky 2 zákona 145/1995 Z.z. o správnych poplatkoch oslobodené od poplatku.

Toto rozhodnutie platí v zmysle § 40 ods. 1 stavebného zákona dva roky odo dňa, kedy nadobudlo právoplatnosť, nestráca však platnosť, pokiaľ bude v tejto lehote podaná žiadosť o vydanie stavebného povolenia.

Odôvodnenie

Navrhovateľ – Obec Ličartovce, IČO 00327361, Ličartovce 239, 082 03 Lemešany, podala dňa 14.02.2024 návrh na vydanie rozhodnutia o umiestnení stavby: „**Rozšírenie kanalizácie v obci Ličartovce - II.etapa**“ na pozemkoch parc. č. KN-E 536/631, 536/134, 536/60, 535/1 a parcelách KN-C číslo 323/3, 324/4, 327/3, 313/3, 344/4, 332/2, 344/5, 335/2, 350/2, 337/4, 351/3, 338/3, 353/3, 341/4, 343/3, 356/3, 376/3, 358/2, 375/2, 359/2, 374/3, 362/2, 373/2, 372/2, 371/7, 370/4, 374/5, 370/3, 369/3, 402/3, 385/5, 401/3, 400/3, 388/3, 399/2, 398/2, 389/4, 397/2, 391/3, 396/2, 395/3 a 393/8, k.ú. Ličartovce.

Stavba sa člení na stavebné objekty:

SO 01 Gravitačná kanalizácia

Mesto Prešov – stavebný úrad oznámil podľa §36 stavebného zákona dňa 20.03.2024 oznámením č. SÚ/5194/27226/2024 začatie územného konania všetkým známym účastníkom konania formou verejnej vyhlášky a listom dotknutým orgánom štátnej správy. Pretože je pre územie spracovaná územnoplánovacia dokumentácia, na základe ktorej možno posúdiť návrh na územné rozhodnutie, stavebný úrad upustil v zmysle §36 ods. 2 stavebného zákona od miestneho šetrenia a ústneho pojednávania.

Voči vydaniu územného rozhodnutie pre predmetnú stavbu neboli vznesené námietky zo strany účastníkov konania ani zo strany dotknutých orgánov.

Stavebný úrad po prehodnotení podania navrhovateľa v súlade s §37 ods. 2 stavebného zákona a dospel k záveru, že stavba bude slúžiť na verejnoprospešný účel a jej umiestnením nebudú dotknuté verejné záujmy a preto rozhodol tak, ako je uvedené vo výrokovej časti tohto rozhodnutia.

Poučenie:

Táto vyhláška, ktorou sa oznamuje vydanie rozhodnutia o umiestnení stavby, musí byť vyvesená v súlade s ustanovením § 26 ods. 2 zák. č. 71/1967 Zb. o správnom konaní a podľa § 42 ods. 2 stavebného zákona po dobu 15 dní na úradnej tabuli Mesta Prešov a zverejnená na internete – elektronickej tabuli Mesta Prešov.


Posledný deň tejto lehoty je dňom doručenia rozhodnutia o povolení stavby.

Do lehoty sa nezapočítava v súlade s § 27 ods. 2 zákona č. 71/1967 Zb. o správnom konaní v znení jeho noviel deň, keď došlo ku skutočnosti určujúcej začiatok lehoty.

Ak koniec lehoty pripadne na deň pracovného pokoja, je posledným dňom lehoty najbližší budúci pracovný deň. Posledný deň tejto lehoty je dňom doručenia tohto rozhodnutia o umiestnení stavby.

Podľa § 53 a nasl. zákona č. 71/1967 Zb. o správnom konaní v znení neskorších predpisov, proti tomuto rozhodnutiu možno podať odvolanie na Mesto Prešov, Hlavná 73, 080 01 Prešov v lehote 15 dní odo dňa doručenia tohto rozhodnutia. Rozhodnutie je preskúmateľné súdom na základe správnej žaloby po vyčerpaní riadnych opravných prostriedkov.




Ing. František Ol'ha
primátor mesta

Na vedomie:

1. Obec Ličartovce, IČO 00327361, Ličartovce 239, 082 03 Lemešany
2. Slovak Telekom, a.s., IČO 35763469, Bajkalská 28, 817 62 Bratislava, tel.: 080023500
3. Východoslovenská distribučná, a.s., IČO 36599361, Mlynská 31, 042 91 Košice
4. SLOVENSKÝ VODOHOSPODÁRSKY PODNIK, štátny podnik, IČO 36022047, Karloveská 2, 841 05 Bratislava-Karlova Ves
5. SPP - distribúcia, a.s., IČO 35910739, Plátennícka 19013/2, 821 05 Bratislava-Ružinov
6. Krajský pamiatkový úrad Prešov, IČO 31755194, Hlavná 115, 080 01 Prešov
7. Východoslovenská vodárenská spoločnosť, a.s., IČO 36570460, Kúpeľná 3, 080 01 Prešov

CO/

Mesto Prešov – stavebný úrad

Úradný záznam:

- Verejná vyhláška, ktorou sa oznamuje vydanie územného rozhodnutia pre stavbu: „Rozšírenie kanalizácie v obci Ličartovce - II.etapa“, bola vyvesená na úradnej tabuli Mesta Prešov

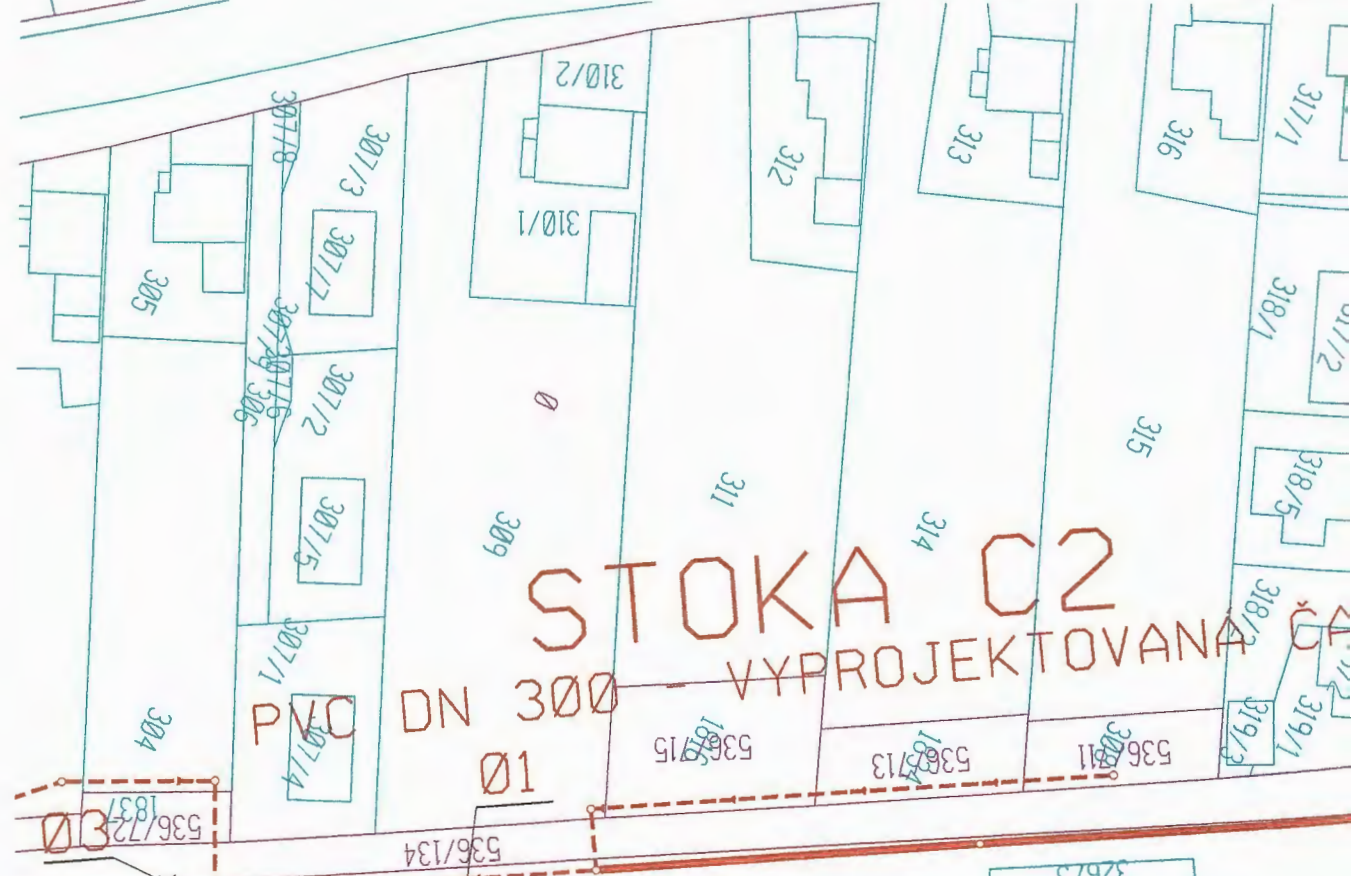
dňa

.....
Pečiatka a podpis

Verejná vyhláška, ktorou sa oznamuje vydanie územného rozhodnutia pre stavbu: „Rozšírenie kanalizácie v obci Ličartovce - II.etapa“, bola zvesená z úradnej tabule Mesta Prešov

dňa

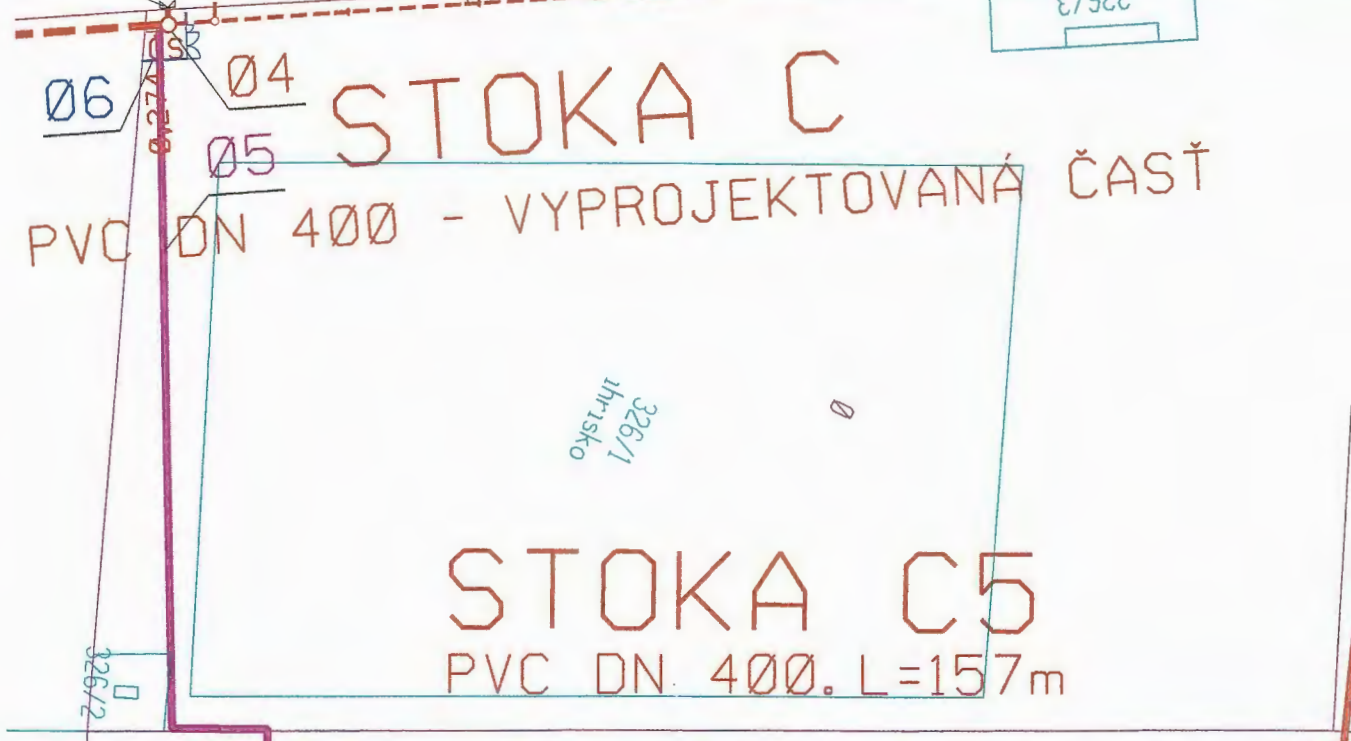
.....
Pečiatka a podpis



STOKA C2

VYPROJEKTOVANÁ ČASŤ

PVC DN 300



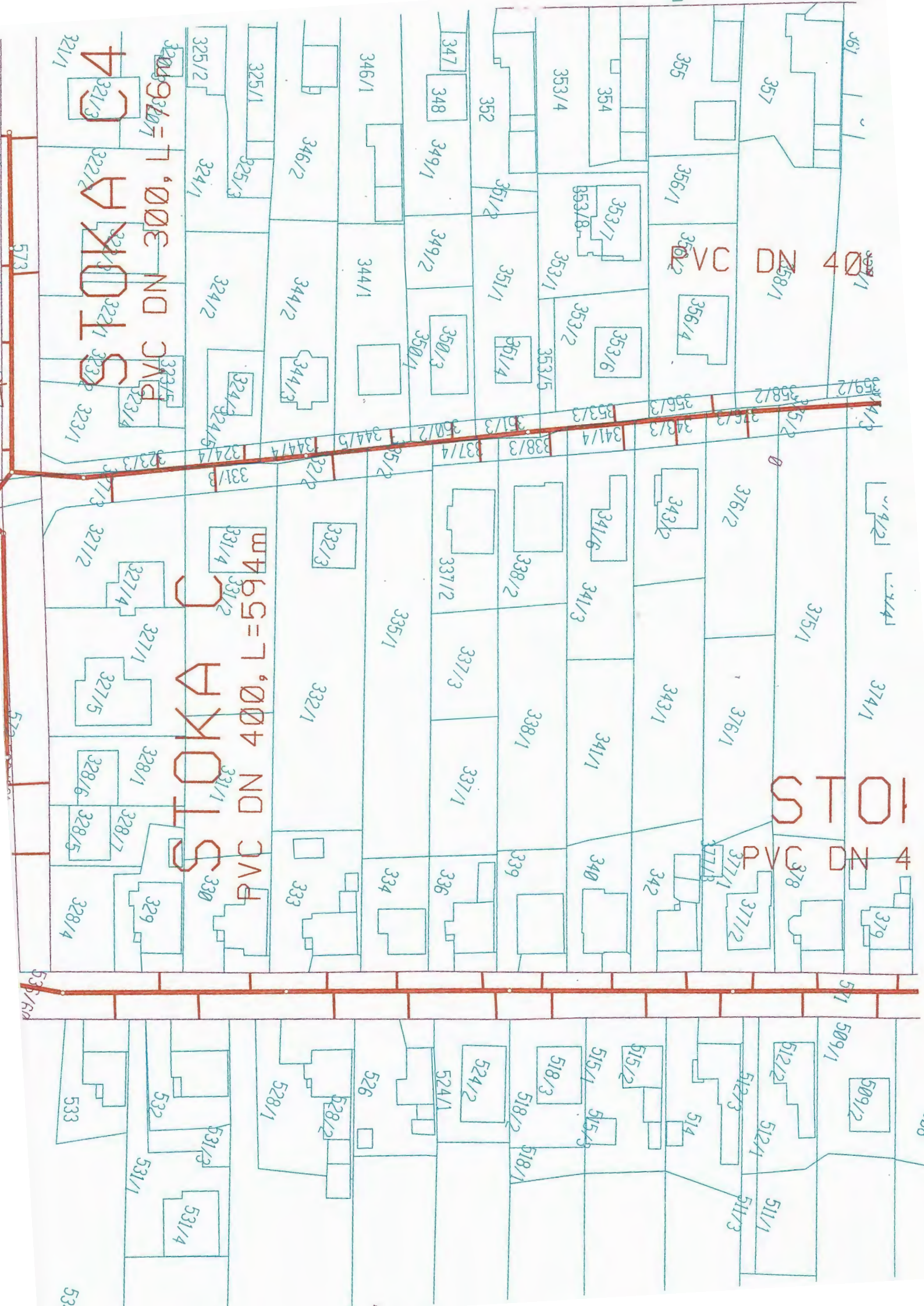
STOKA C

PVC DN 400 - VYPROJEKTOVANÁ ČASŤ

STOKA C5

PVC DN. 400. L=157m





W 967th Ave

W 465th Ave

W 967th Ave

W 465th Ave

361

357

355

353/4

354

347

348

349/1

346/1

346/2

325/1

325/2

321/1

321/3

322/2

324/1

324/2

324/3

324/4

324/5

324/6

324/7

324/8

324/9

324/10

324/11

324/12

324/13

324/14

324/15

324/16

324/17

324/18

324/19

324/20

358/2

356/3

353/8

351/2

349/2

344/1

344/2

344/3

351/1

350/2

350/3

353/5

353/6

353/2

353/1

353/7

353/8

375/2

343/3

341/4

338/3

335/2

332/2

331/3

327/3

327/2

327/1

327/4

327/5

327/6

327/7

327/8

327/9

327/10

327/11

327/12

327/13

327/14

327/15

327/16

375/1

343/2

341/3

338/2

335/1

332/1

331/2

327/1

327/2

327/3

327/4

327/5

327/6

327/7

327/8

327/9

327/10

327/11

327/12

327/13

327/14

327/15

374/2

374/1

374/1

374/1

374/1

374/1

374/1

374/1

374/1

378

377/1

377/2

377/3

377/4

377/5

377/6

377/7

377/8

377/9

377/10

377/11

509/1

512/2

512/3

515/2

518/3

524/1

528/1

531/3

531/4

533

509/2

512/1

514

515/1

518/2

524/2

528/2

531/1

531/2

533

511/1

511/2

511/3

511/4

511/5

511/6

511/7

511/8

511/9

511/10

511/11

511/12

511/13

511/14

511/15

511/16

511/17

511/18

511/19

511/20

511/21

511/22

511/23

511/24

511/25

511/26

511/27

511/28

511/29

511/30

511/31

511/32

511/33

511/34

511/35

511/36

511/37

511/38

511/39

511/40

511/41

511/42

511/43

511/44

511/45

511/46

511/47

511/48

511/49

511/50

511/51

511/52

511/53

511/54

511/55

511/56

511/57

511/58

511/59

511/60

511/61

511/62

511/63

511/64

511/65

511/66

511/67

511/68

511/69

511/70

511/71

511/72

511/73

511/74

511/75

511/76

511/77

511/78

511/79

511/80

511/81

511/82

511/83

511/84

511/85

511/86

511/87

511/88

511/89

511/90

511/91

511/92

511/93

511/94

511/95

511/96

511/97

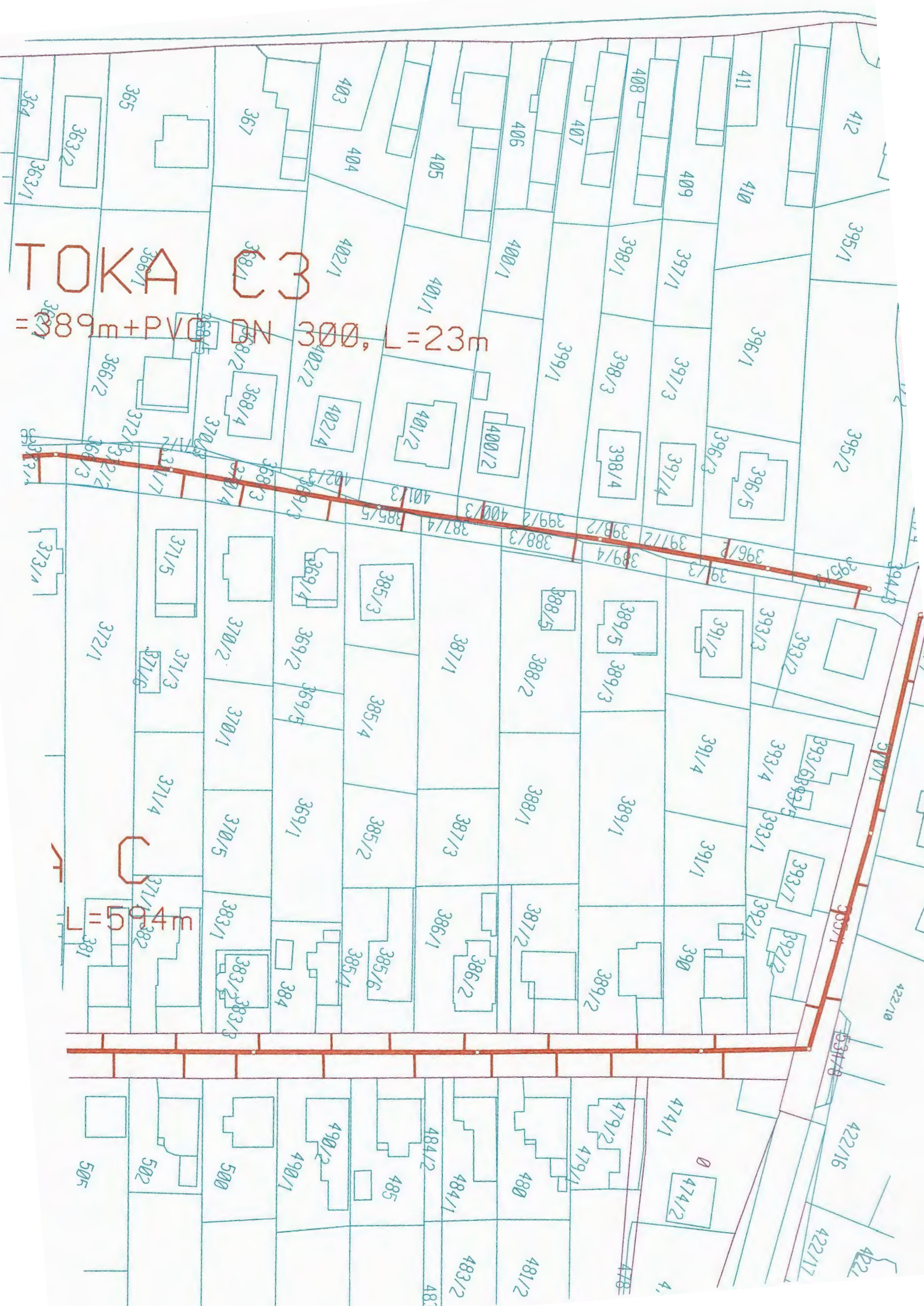
511/98

511/99

511/100

TOKA 3
= 389m + PVC DN 300, L=23m

594m



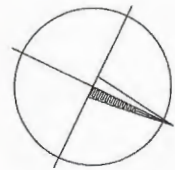


MESTO PREŠOV
 Mestský úrad PREŠOV
 Stavebný úrad

Schválené za podmienok uvedených
 v rozhodnutí zo dňa: 27.08.2025
 č. 5144/132535/2024-23

V Prešove dňa: 27.08.2025

[Handwritten signature]



POZNÁMKA
 KATASTER C-ČKOVÝ STAV
 KATASTER E-ČKOVÝ STAV

[Handwritten notes in red and black ink]
 420 = 122
 OKA
 PVC
 422/19

| | | | | | |
|-----------------------|---|-------------|-------------|--|-------------|
| Zodp. proj. | Vypracoval | Kreslil | Kontroloval | DRUPROJEKT Inžiniersko-projektové združenie Okružná 24, 080 01 Prešov | |
| ING. MERGEŠ | ING. MERGEŠ | ING. MERGEŠ | ING. GROCKÝ | | |
| Okres | PREŠOV | Okú | LIČARTOVCE | Formát | 4A4 |
| Investor | OBEC LIČARTOVCE | | | Dátum | 2024 |
| Stavba | ROZŠÍRENIE KANALIZÁCIE V OBCI LIČARTOVCE - II. ETAPA | | | Účel | PS |
| Názov a číslo objektu | | | | Číslo zakázky | Arch. číslo |
| Obsah | CEĽ KOVÁ SITUÁCIA | | | Mierka | Číslo výkr. |